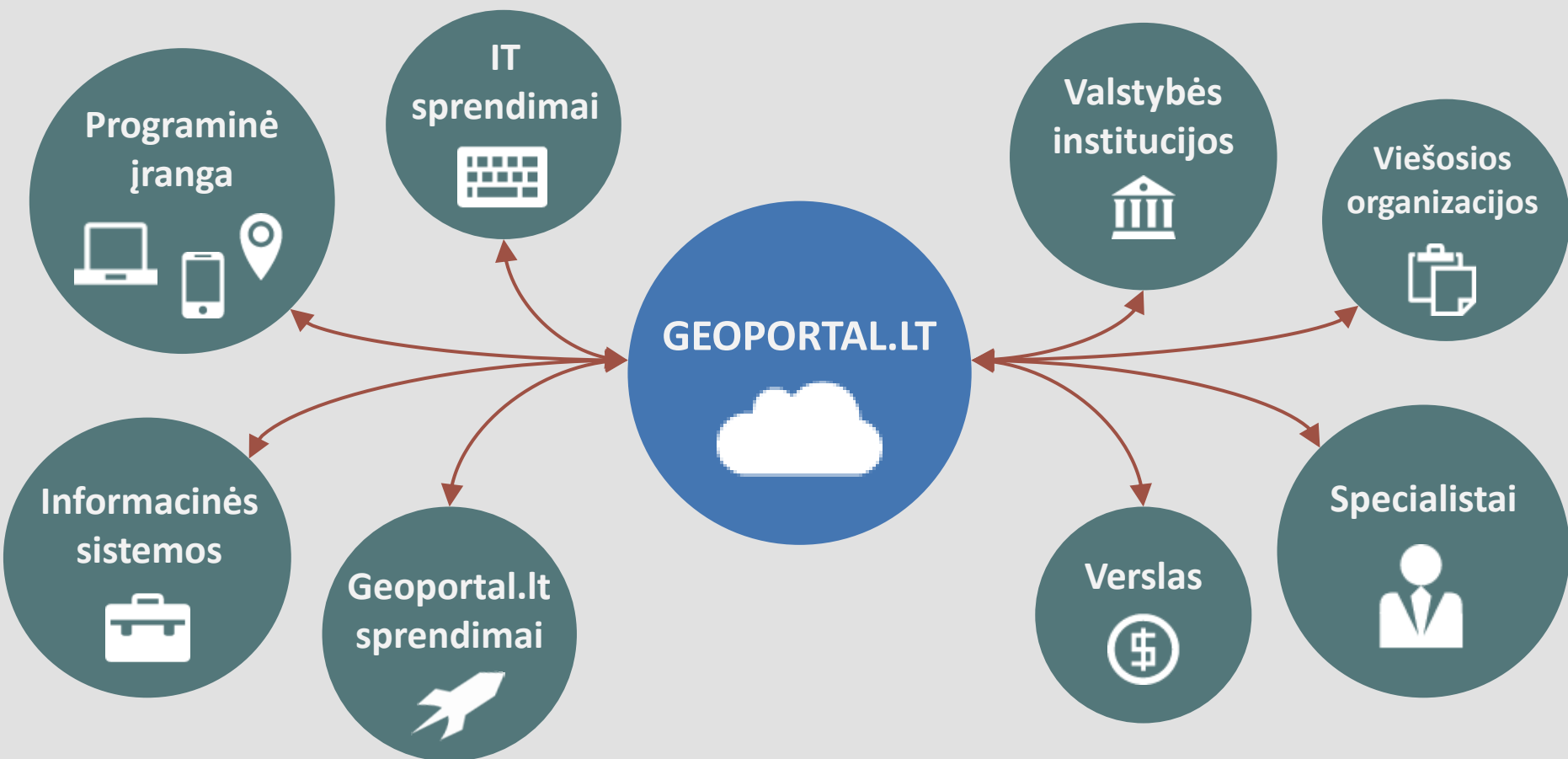




LIETUVOS ERDVINĖS INFORMACIJOS PORTALO DALINIMOSI IR BENDRADARBIAVIMO PASLAUGOS

"LEI portalo paslaugos ir plėtra“, 2014-06-09



Dalinimosi ir bendradarbiavimo paslaugos visiems

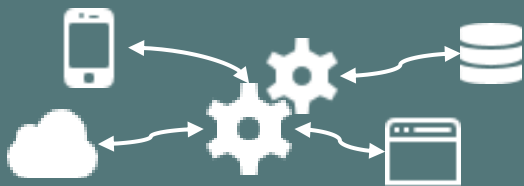
Geoportal.lt Kurk, dalinkis, valdyk



Kurk ir dalinkis žemėlapiams



Integruok geoportal.lt sprendimus



Valdyk savo geografinę informaciją

Kurti ir dalintis žemėlapiais lengvai

Žemėlapių
kūrimas



Žemėlapių
saugojimas



Dalinimasis
žemėlapiu vieta



Žemėlapių
spausdinimas



Geoportal.lt sprendimų integravimas

Duomenų
kūrimas



Žemėlapių
integravimas



El. paslaugų
naudojimas



El. paslaugos
programose



Duomenų kūrimas



geportal.lt

Paieška: [įveskite paieškos frazę]

Mastelis: 1:5 000

Žemėlapių turinys

Mano žemėlapiai

Mano elektroninės paslaugos

- ✓ Viešos paslaugos
- ✓ Užsakytos paslaugos

Turistiniai objektai

Įveskite ar tvarkykite įvestus objektus.

Taškiniai objektai: 54/1000
Linijiniai objektai: 0/1000
Plotiniai objektai: 0/1000

Mano objektų sąrašas

Objektas	Redagavimas
• Kartenos pilialkalnis	[Ikonos]
• Orvidų sodyba-muziejus	[Ikonos]
• Švč. Mergelės Marijos Emimo į dangų bažnyčia	[Ikonos]
• Japoniškas sodas	[Ikonos]
• Kurmaičių pilialkalnis	[Ikonos]
• Rūdaičių pilialkalnis	[Ikonos]
• Laivių pilialkalnis	[Ikonos]
• Grūšlaukės koplyčia, kapinės	[Ikonos]
• Senosios Jalties II pilialkalnis	[Ikonos]

Objekto informacija

Pavadinimas: Banko pastatas
Adresas: Vilniaus g. 1, Kretinga
Aprašymas: 1938-1939 m., architektas Mykolas Songaila.
Nuoroda: -

Žemėlapių integravimas



Žemėlapių kūrimas

Pridėti objektus

Mano objektai

- Objektas 1: 568559.71, 6050333.99
- Objektas 2: 567961.75, 6050177.88

Pavadinimas:

B *I* U

Matavimai atlikti prie Šventininkų ež.

Rodyti informaciją langelyje iš karto:

Papildomi žemėlapiai

Žemėlapis:

Permatomumas

Dydžio nustatymai

Žemėlapių dydis:

- Mažas (425x350)
- Vidutinis (640x480)
- Didelis (870x640)
- Pasirinktinai

Bendrinti

Žemėlapis Ortofoto

Šventininkai

Šventininkų ežeras

Matavimų vieta

Matavimai atlikti prie Šventininkų ež.

Šventininkai

Asdrė (urpės)

Ežero g.

Šventininkai

Šventininkai

Šventininkai

Drąnuočių g.

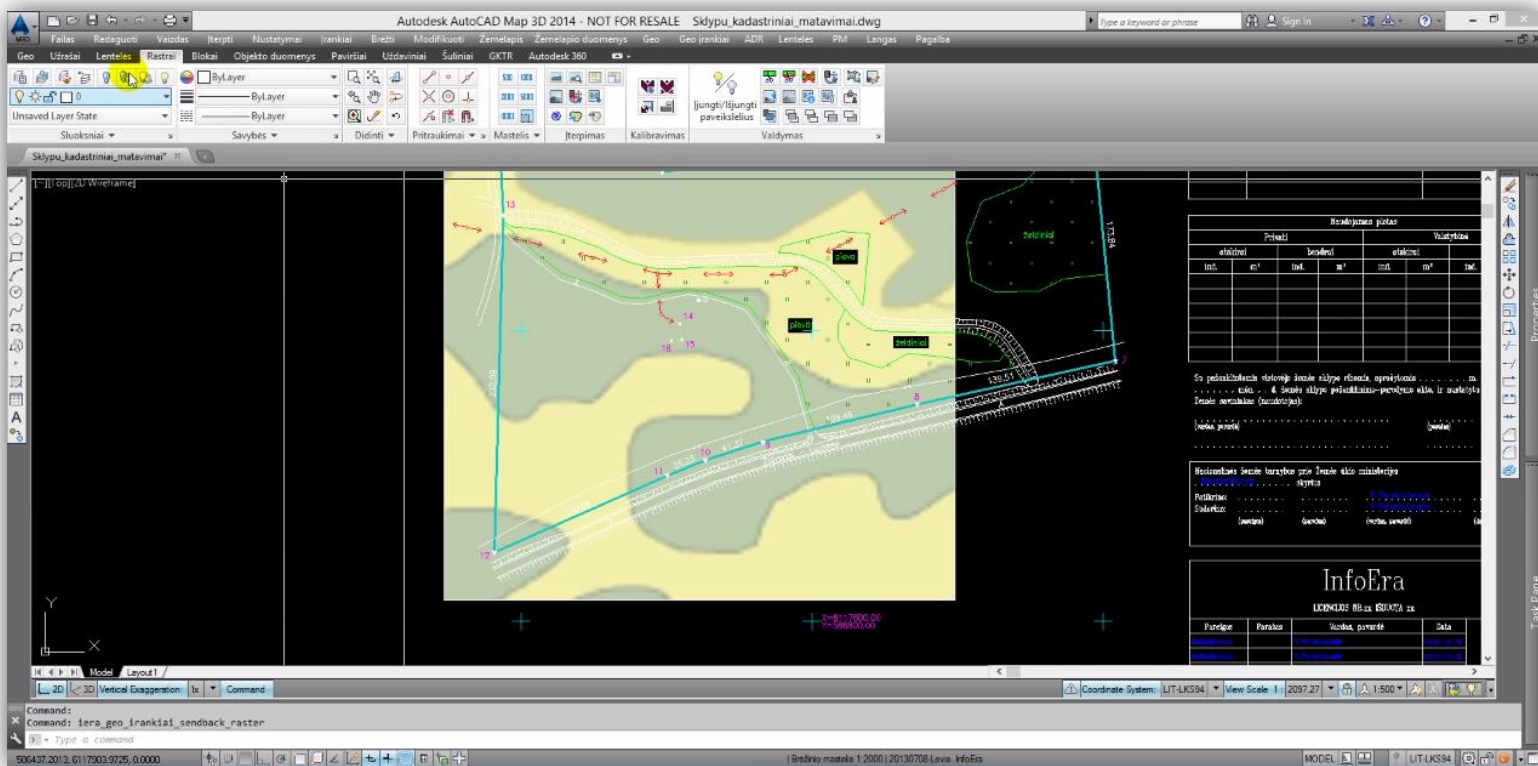
ge@portal.lt

© Autorių teisės

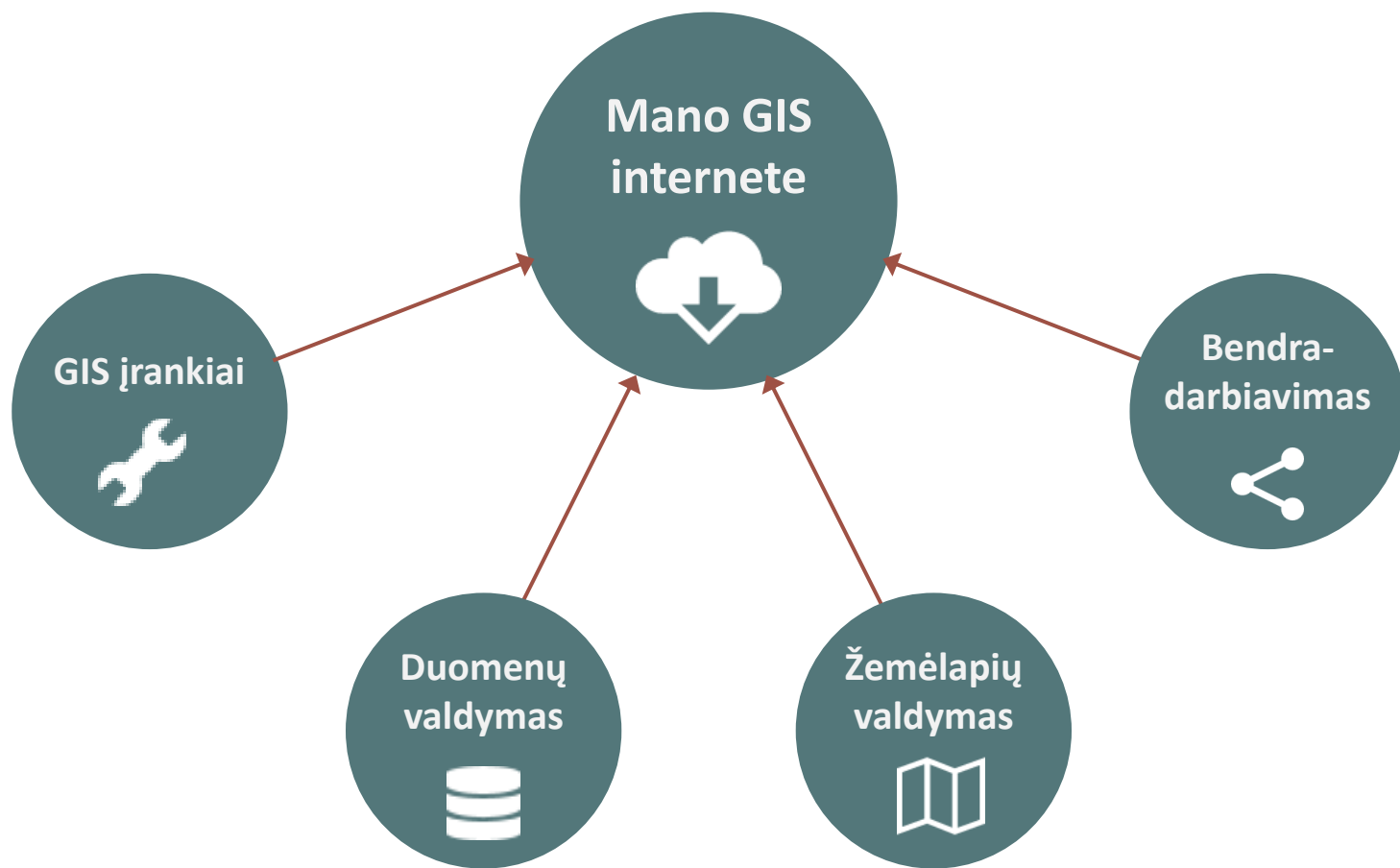
El. paslaugos
darbo procese



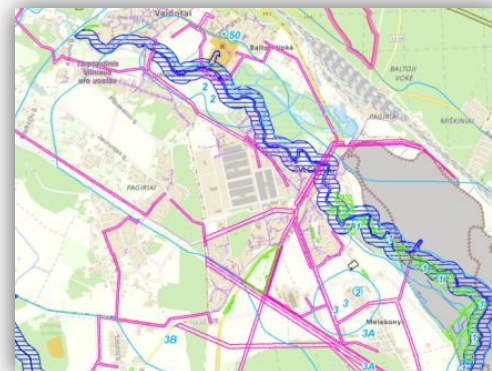
El. paslaugos programose



Erdvinių duomenų valdymo internete el. paslauga



Mano GIS internete



Geoportal.lt El. paslaugų kūrimo ir teikimo platforma

Valstybinių
duomenų rinkinių
teikimo sistema



Sistema
GIS sprendimams
teikti



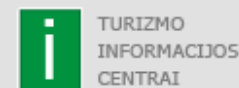
Platforma
informacinėms
sistemoms kurti



Geodezinio ir kartografinio pagrindo
informacinė sistema

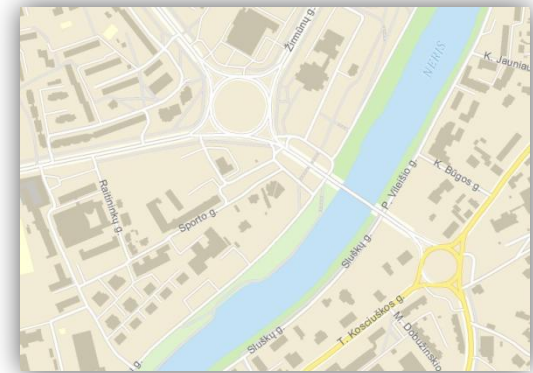


SAVIVALDYBĖS



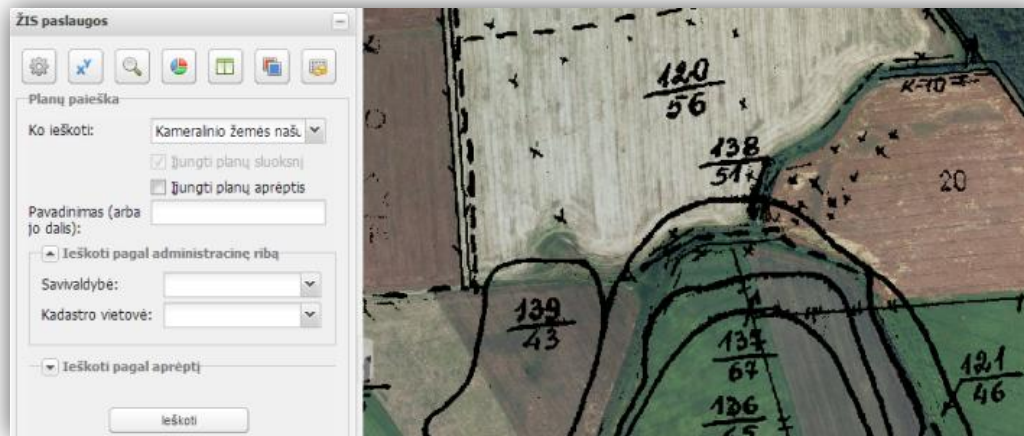
Geoportal.lt El. paslaugų kūrimo ir teikimo platforma

Georeferencinio
pagrindo paslaugos
matininkams



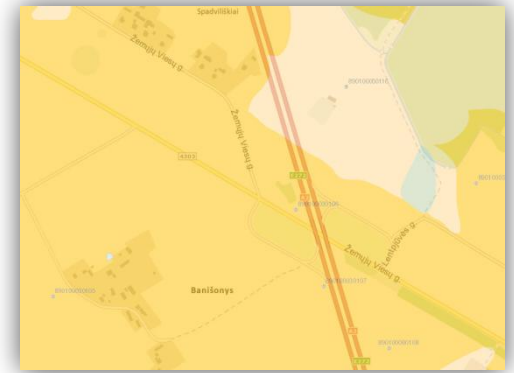
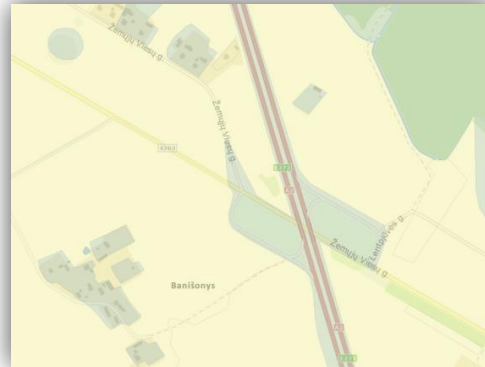
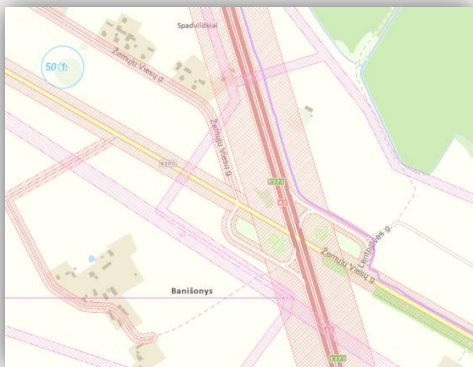
Geoportal.lt El. paslaugų kūrimo ir teikimo platforma

Integruotos
ŽIS paslaugos



Geoportal.lt El. paslaugų kūrimo ir teikimo platforma

Žemės fondo
analizės ir vertinimo
paslauga





Geoportal.lt – kurk, dalinkis, bendradarbiauk!

Andrius Balčiūnas • VĮ GIS-Centras • a.balciunas@gis-centras.lt

