

OpenStreetMap



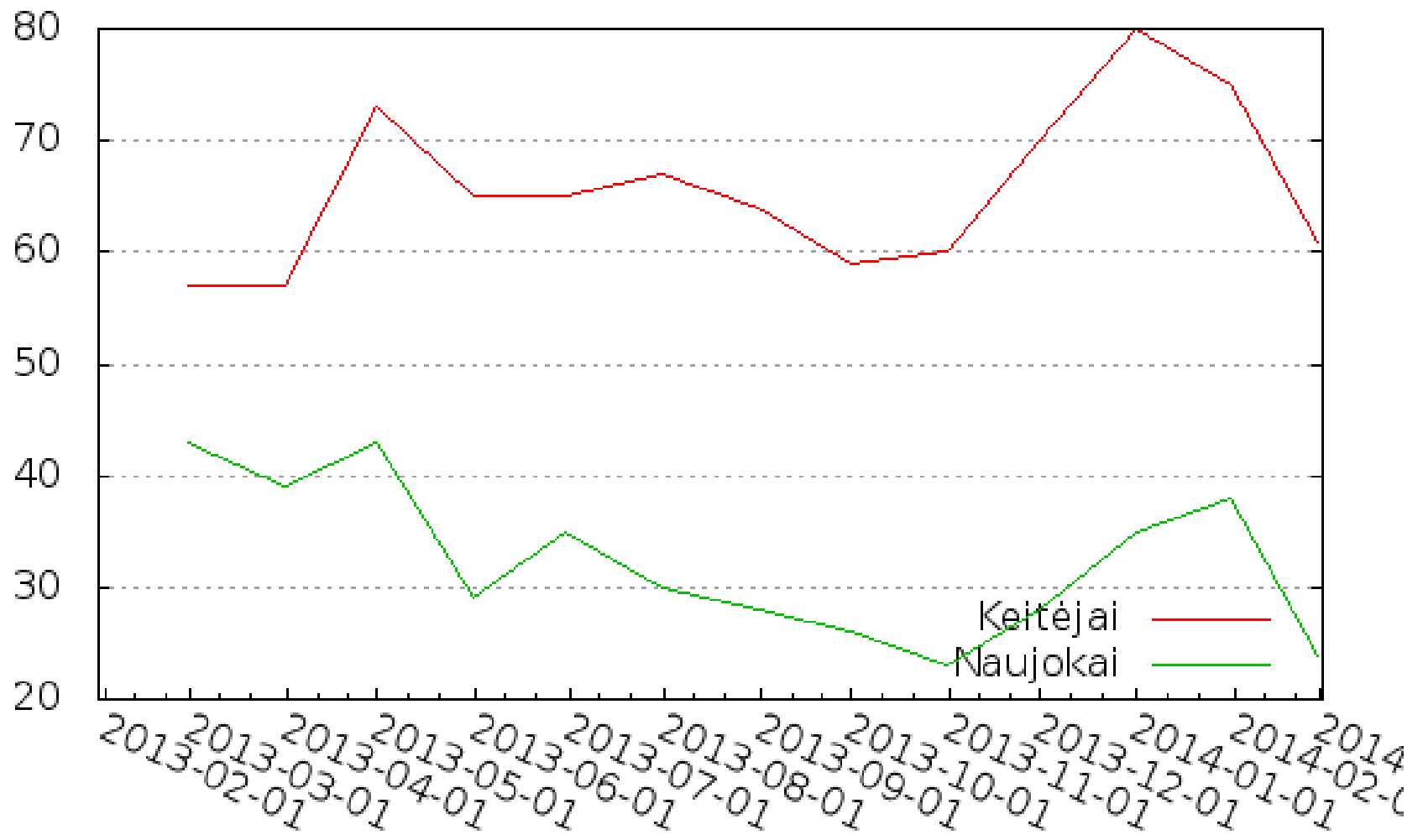
Geoportal.lt paslaugų naudojimas

Kas yra OpenStreetMap?

- Vektorinė duomenų bazė
- Laisvo naudojimo licencija
- Redaguojama naudotojų pagal wiki principus
- Dėl to galima padaryti bet kokius naujus žemėlapius!

Open Street Map Lietuvoje

Keitėjų ir naujokų skaičius per mėnesį



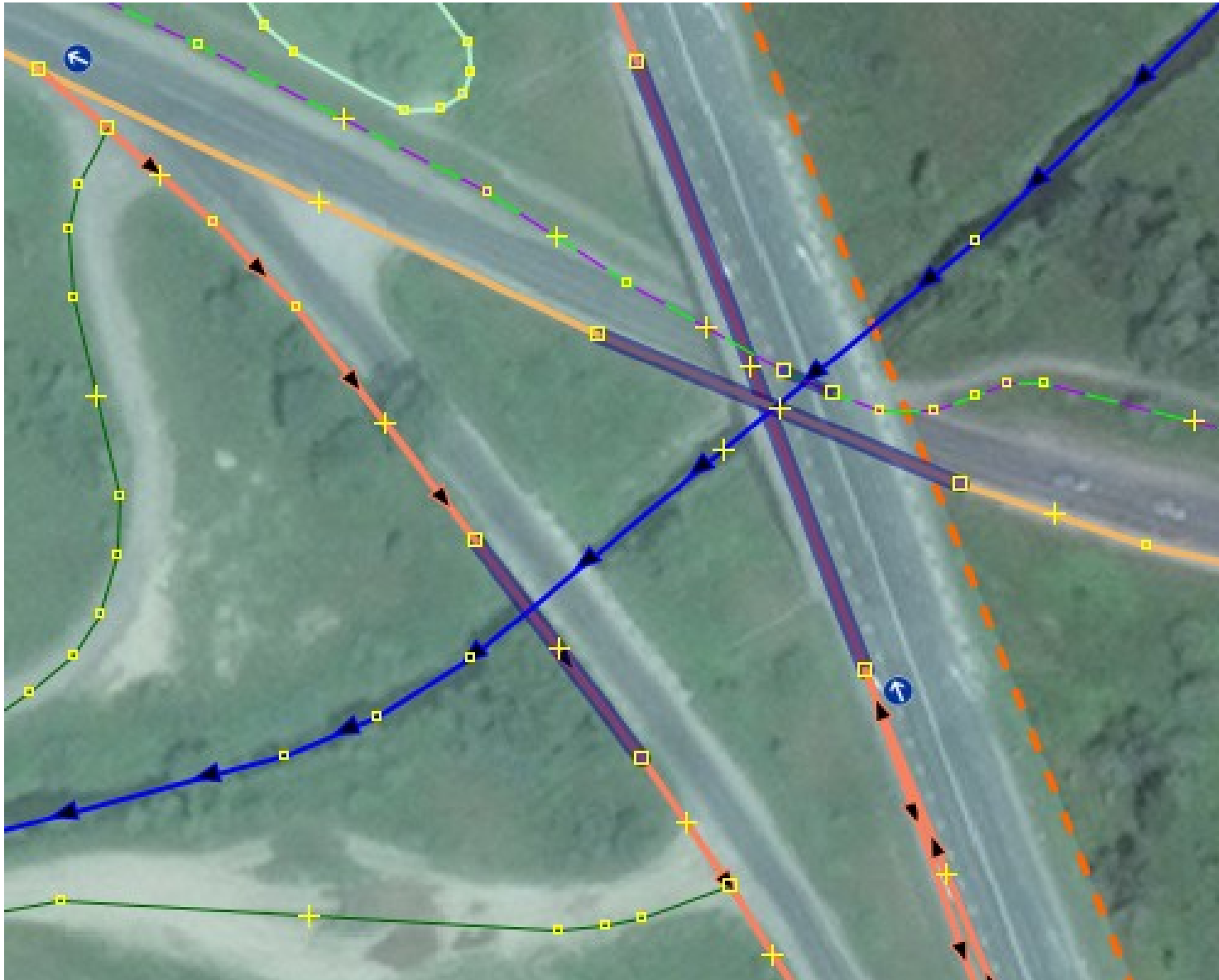
Žemėlapio pildymas

- Vietinė apžiūra
 - Apžiūra su GPSR
 - Pėdsakų įkėlimas
 - GIS objektų braižymas ir žymėjimas

„Pėdsakai“



„Pasislinkęs“ ortofoto



Pakeitimo informacija



Paieška: Kur aš dabar? Rodyti

Pakeitimas

nžt

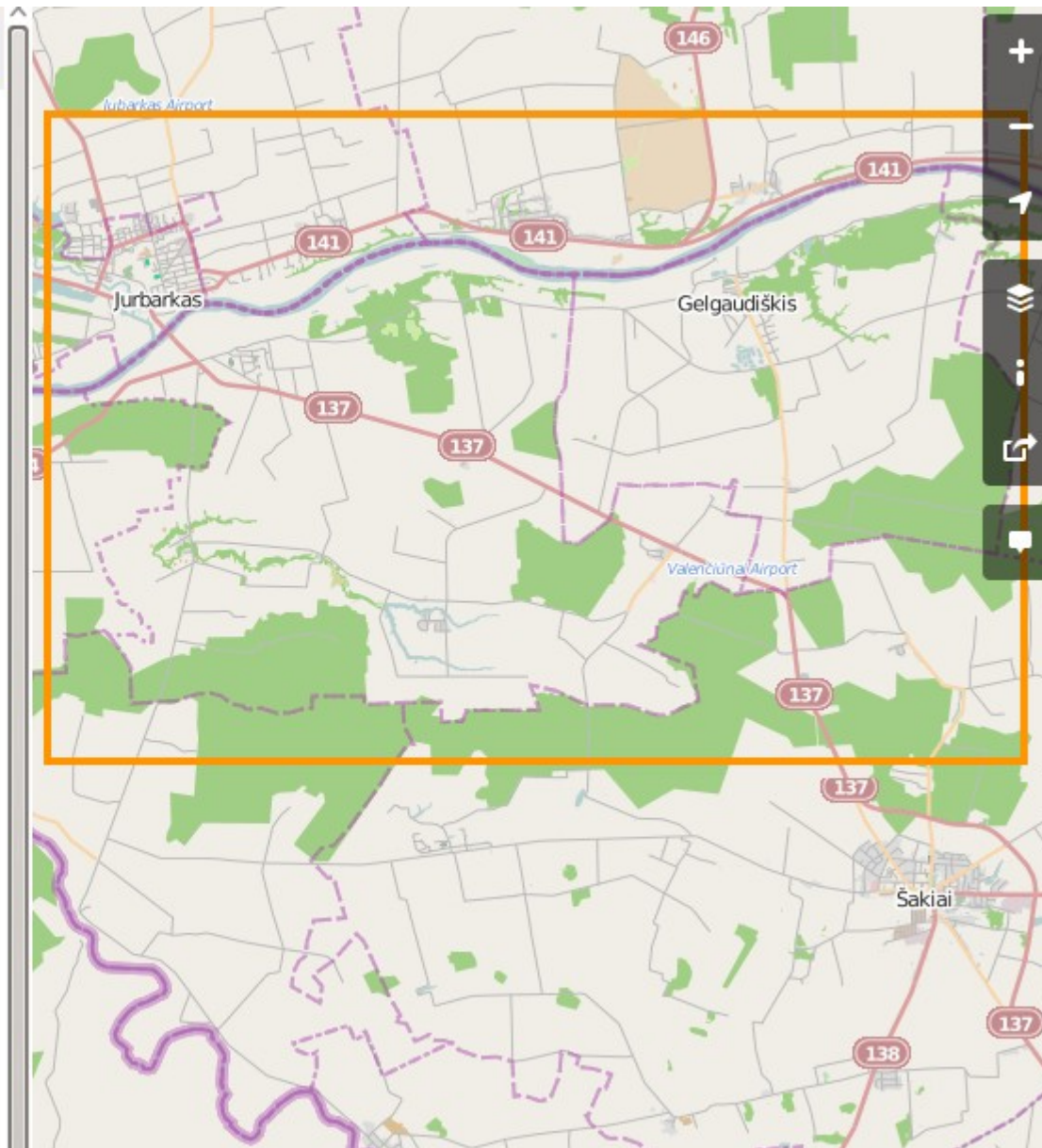
Closed APIE 2 VALANDAS AGO by Runis

Žymos:

created_by	iD 1.3.7
imagery_used	Lithuania - NŽT ORT10LT

Ways (13)

- 124545140, v2
- 124374955, v3
- 131990544, v2
- 269298573, v1
- 269298571, v1
- 269298569, v1
- 269298567, v1
- 269298564, v1
- 269298562, v1
- 269298560, v1
- 269298558, v1
- 269298555, v1
- 269298550, v1



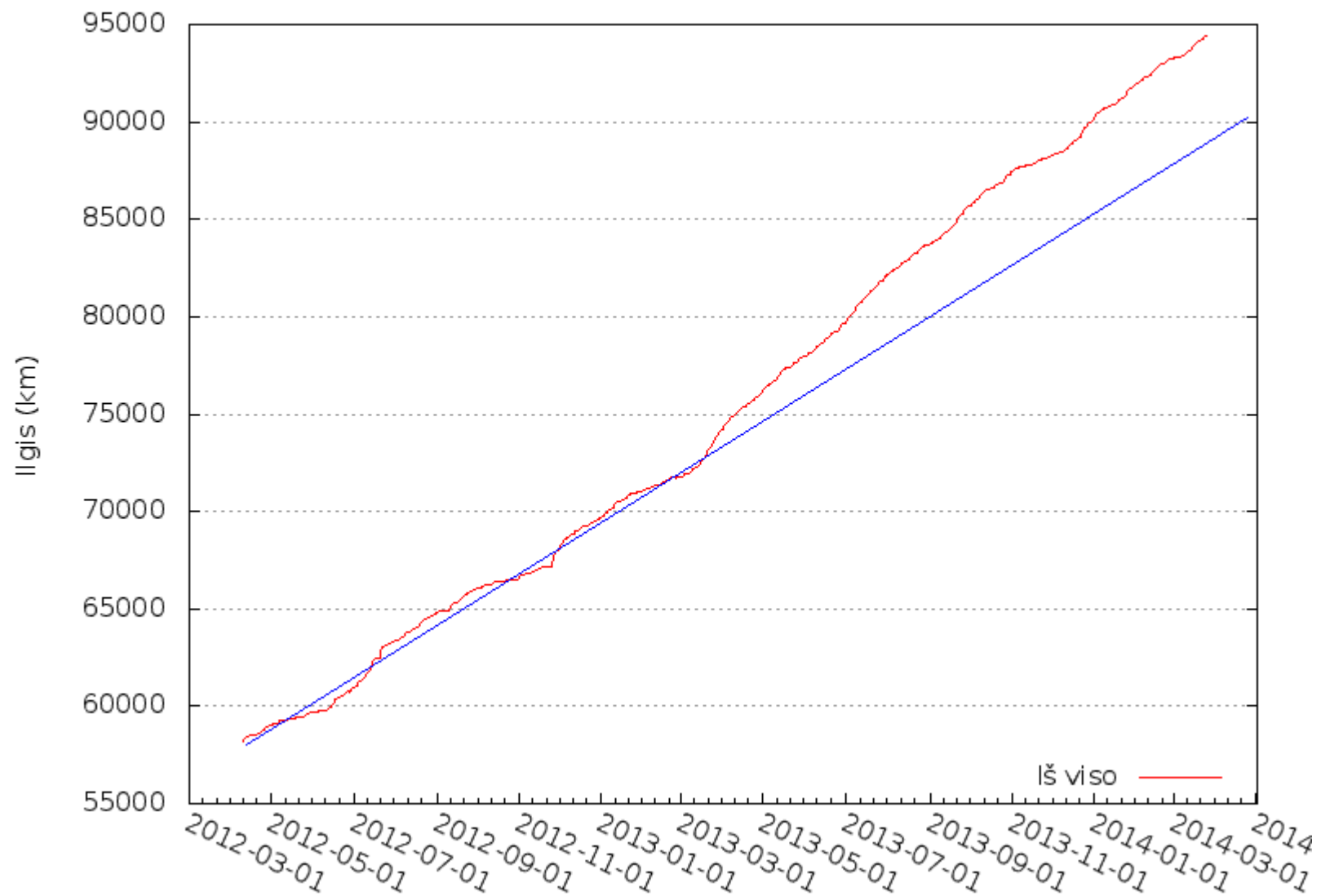
NŽT ORT10LT per geoportal.lt



The screenshot displays the geoportal.lt interface. At the top, there is a navigation bar with buttons for 'Taškas' (Point), 'Linija' (Line), 'Plotas' (Area), 'Išsaugoti' (Save), and a zoom level indicator '2'. The main map area shows an aerial view of a city center with several overlays: a red dashed line, a white solid line, and a blue shaded area. Labels on the map include 'Swedbank', 'Swedbank parkingas', 'Radisson Blu Hotel Lietuva', 'terasse', 'Riverside', and 'Konsulcijs pr.'. On the right side, there is a sidebar titled 'Fonas' (Background) with a list of map styles: 'Jokio' (None), 'Bing aerial imagery', 'Lithuania - NŽT ORT10LT' (selected), 'MapBox Satellite', 'MapQuest Open Aerial', 'OpenStreetMap (Mapnik)', and 'Savas' (Default). Below the list are checkboxes for 'Locator Overlay' (checked), 'OpenStreetMap GPS traces', and 'Vietinis GPX failas' (Local GPX file). At the bottom of the sidebar, there is a button 'Taisyti poziciją' (Adjust position).

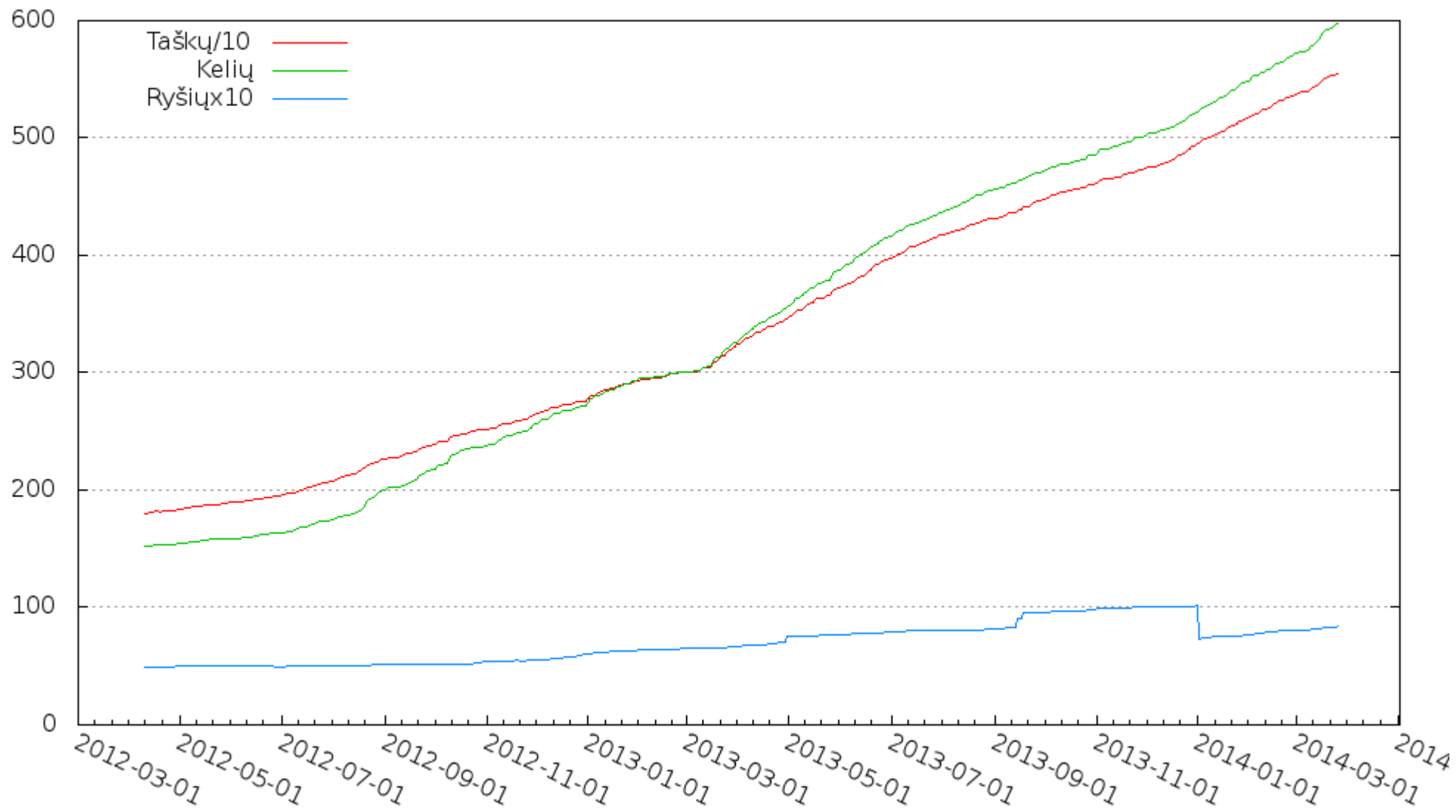
Open Street Map Lietuvoje

Kelių ilgis



Open Street Map Lietuvoje

Objektų skaičius (tūkst.)



Ateities planai



- Informacijos palyginimas
 - Objektai, kurių trūksta OSM
 - Objektai, kurių trūksta oficialiuose duomenyse
 - Skirtingi objektai ar/ir jų savybės
- Informacijos įkėlimas/sinchronizavimas