



LIETUVOS ERDVINĖS INFORMACIJOS PORTALO PASLAUGOS INSTITUCIJOMS

"LEI portalo paslaugos institucijoms ir informacinėms sistemoms", 2014-03-27

Geoportal.lt Duomenų mainų platforma



ERDVINIŲ DUOMENŲ PUBLIKAVIMO PASLAUGOS

Valstybinės institucijos

Savivaldos institucijos

Registru/kadastrų
tvarkytojai

Verslo ir mokslo institucijos



ERDVINIŲ DUOMENŲ TEIKIMO IR NAUDOJIMO PASLAUGOS

Duomenų peržiūra ir
atsisiuntimas

Prieigos prie el. paslaugų
teikimas

Technologinių sprendimų
teikimas



TECHNOLOGINIŲ SPRENDIMŲ PASLAUGOS

GIS darbo vieta internete

Specializuoti sprendimai
informacinėms sistemoms,
el. paslaugoms, fondams

kurti

IT infrastruktūra

Žemėlapių naršyklė GIS darbo vieta Internete

- Duomenų peržiūra, perdengimas norimoje vietoje
- Taškinių/plotinių/linijinių objektų įvedimas ir redagavimas
- Automatinis plotų, linijų, taškų braižymas iš koordinacių sąrašo
- Žemėlapių kūrimas, išsisaugojimas
- Žemėlapių spausdinimas, atsisiuntimas norimu pasirinktu formatu, palyginimas
- Matavimai, matavimų rezultatų atsisiuntimas, matavimų išsisaugojimas

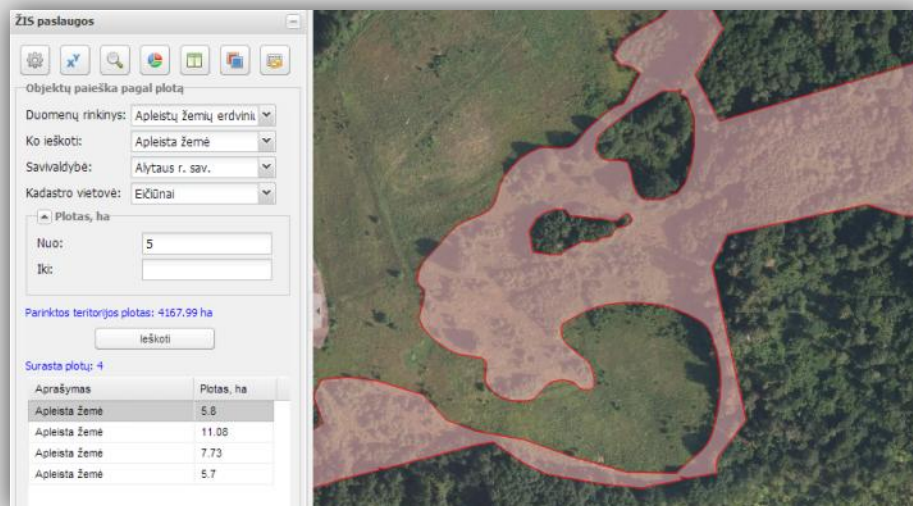
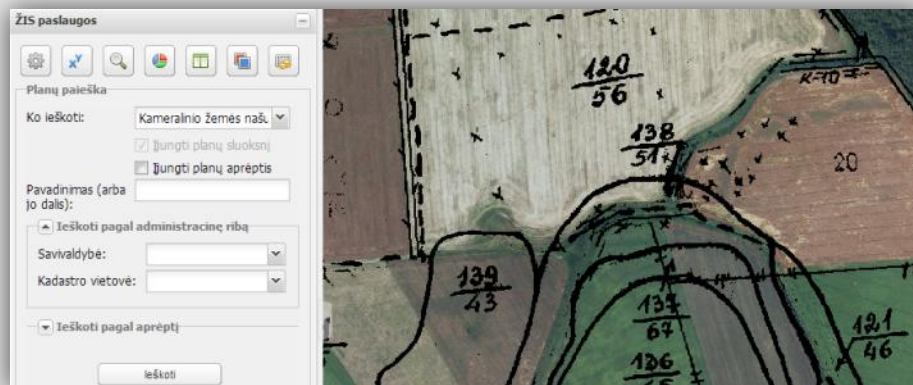


DEMONSTRACIJA

GIS darbo vieta Internete

ŽIS paslaugos IS naudojanti geoportal.lt infrastruktūrą

- ŽIS duomenų peržiūra
- Paieška pagal įvestas koordinates
- Objektų paieška pagal plotą
- Objektų statistika pagal pasirinktus parametrus
- Melioracijos ir žemės našumo vertinimo planų paieška ir peržiūra
- Žemės ir miškų nuomos bei pardavimo informacijos paieška ir peržiūra
- Žemėlapių palyginimas

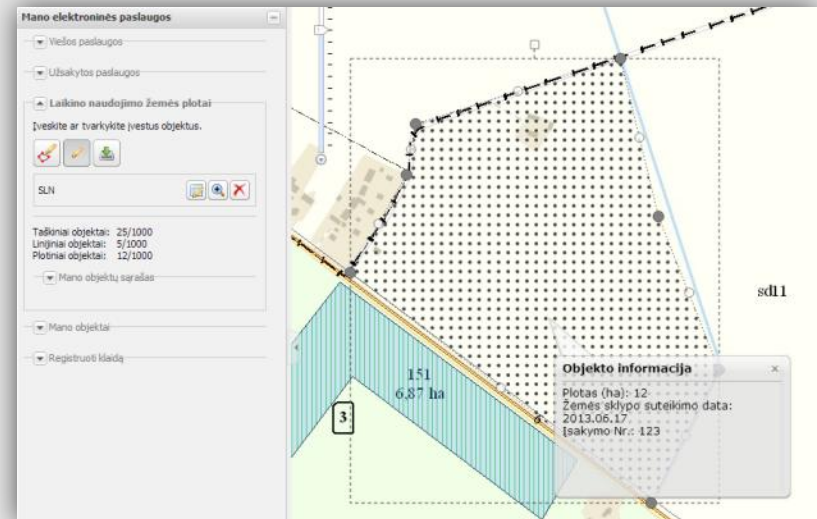
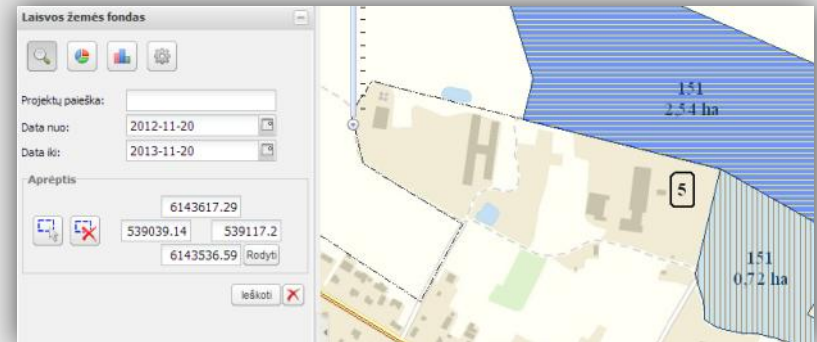


DEMONSTRACIJA

Žemės informacinės sistemos duomenys ir paslaugos

Laisvos žemės fondas NŽT Teritorinių žemėtvarkos skyrių darbo įrankis

- Duomenų įkėlimas, tikrinimas ir vaizdavimas pagal atnaujintą LŽF duomenų rinkinio specifikaciją
- Projektų rengimas, redagavimas, tikrinimas
- Duomenų peržiūros ir analizės funkcionalumas žemėlapių naršyklėje
- **Nauja** Atnaujinta LŽF Interneto svetainė ir žemėlapių naršyklė
- **Nauja** Laikino naudojimo žemės plotų administravimo įrankiai
- **Nauja** GIS duomenų tvarkymo įrankiai, spausdinimo šablonai ir kt.



Geodezinės ir kartografinės medžiagos fondas

Duomenų paieška

Paieška žemėlapių fonduose

Žemėlapiai | Nomenklatūros | Apsiraišai

Nomenklatūros Nr.

Koordinatų sistema

Metai

Detali paieška

Orientuotas: Taip Ne Nesvarbu

Vieta

Mastelis

Tipas: Topografinis

Duomenų tipas: Rastinis

Formatas: TFF

Apreiptis

Rodyti

C-45-22-A-a (1974)
KS-2982, 1:25000, orientuotas

C-45-22-A-b (1972)
KS-2982, 1:25000, orientuotas

Info.lt pronių paieška

LIETUVOS RESPUBLIKOS TOPOGRAFINIS ŽEMĖLAPIS SERIJA A

K: 400.375 y: 500.614

Talpykla	Paieška/fabrika	Paieška/fabrika Y	Žemėlapis (EPS-94)	Žemėlapis Y (EPS-94)	Paieškai
1	107-496	290-596	47000	6095000	<input checked="" type="checkbox"/>

Koordinatų rasti/fabrika

Koordinatų rasti/fabrika Y: K: 470960 y: 5004801

Paieška žemėlapių fonduose

Žemėlapiai | Nomenklatūros | Apsiraišai

Nomenklatūros Nr.

Koordinatų sistema

Mastelis

Detali paieška

Apreiptis

Rodyti

56/32
LKS-94, 1:10000

Žemėlapiai | Apsiraišai | Kėlimo klaidos | Klasifikatoriai

Žemėlapių sąrašas

Filtruoti duomenis | Viso įrašų: 5892 | Rodyti įrašų: 10

Inv. Nr.	Nomenkl. Nr.	Mastelis	Koord. sistema	Mastelis	Tipas	Apsiraišas	Prisitaik.	Publikuojamas	Sukūrimo data	Redakavimo data	Pašalinimo redaksas
Nėra	57-41	1996	LKS-94	10000	Topografinis	●	●	●	2013-11-15 14:40		✗
Nėra	56-42	1996	LKS-94	10000	Topografinis	●	●	●	2013-11-15 14:40		✗
Nėra	56-41	1996	LKS-94	10000	Topografinis	●	●	●	2013-11-15 14:40		✗
115000000163	55/43	1996	LKS-94	10000	Topografinis	●	●	●	2013-11-05 16:49	2013-11-06 15:50	draudžiama
115000000163	55/42	1996	LKS-94	10000	Topografinis	●	●	●	2013-11-05 16:49	2013-11-06 15:49	draudžiama
115000000163	55/41	1996	LKS-94	10000	Topografinis	●	●	●	2013-11-05 16:49	2013-11-06 15:49	draudžiama
115000000163	55/40	1996	LKS-94	10000	Topografinis	●	●	●	2013-11-05 16:49	2013-11-06 15:48	draudžiama
115000000163	54/42	1996	LKS-94	10000	Topografinis	●	●	●	2013-11-05 16:48	2013-11-06 15:48	draudžiama
115000000163	54/41	1996	LKS-94	10000	Topografinis	●	●	●	2013-11-05 16:48	2013-11-06 15:48	draudžiama
115000000163	54/38	1996	LKS-94	10000	Topografinis	●	●	●	2013-11-05 16:48	2013-11-06 15:47	draudžiama

Sutikimų valstybinėje žemėje, kurioje nesuformuoti žemės sklypai, tiesti susisiekimu komunikacijos, inžinerinius tinklus ir statyti jiems funkcionuoti būtinus statinius išdavimo paslauga

geportal.lt

Titulinis | Žemėlapis | **EL Paslaugos** | Paieška | Teminės sritys | Aktualijos | Metodinė informacija | Tinklaraščiai | Mano Portalas | Pagalba | Paportalis

EL Paslaugos / Sutikimų valstybinėje žemėje tiesti susisiekimu komunikacijos, tinklus ir statyti statinius išdavimas

Erdvinių duomenų valdymas internete

Matavimo duomenų atitikties georeferencinio pagrindo kadastro duomenims patikrinimas

Sutikimų valstybinėje žemėje tiesti susisiekimu komunikacijos, tinklus ir statyti statinius išdavimas

Žemės fondo analizė ir vertinimas

ŽIS paslaugos

Paieška žemėlapių fonduose

Paieška žemėtvarkos projektuose

Sutikimų tiesti susisiekimu komunikacijos, inžinerinius tinklus bei statyti jiems funkcionuoti būtinus statinius valstybinėje žemėje, kurioje nesuformuoti žemės sklypai, išdavimas

[Paslaugos aprašymas](#) | [Mano sutikimai](#) | **Teikti prašymą sutikimui** | [NŽT sutikimų registras](#) | [Pagalba](#)

Vietovė | Įkelti failą | Duomenys | Peržiūra

Patikrinkite ar nurodyti tik objektai kuriems prašoma sutikimo:

Mastelis: 1:1 000

Žemėlapis | Ortofoto

Eil.nr.	Statinio pavadinimas	Statinio kategorija	Statinio rūšis	Kita informacija	Veiksmai
1.	Elektra	Inžineriniai tinklai	Elektra	Įtampa, kV: <1 kV	Išdinti Ištrinti

Įveskite prašymo duomenis

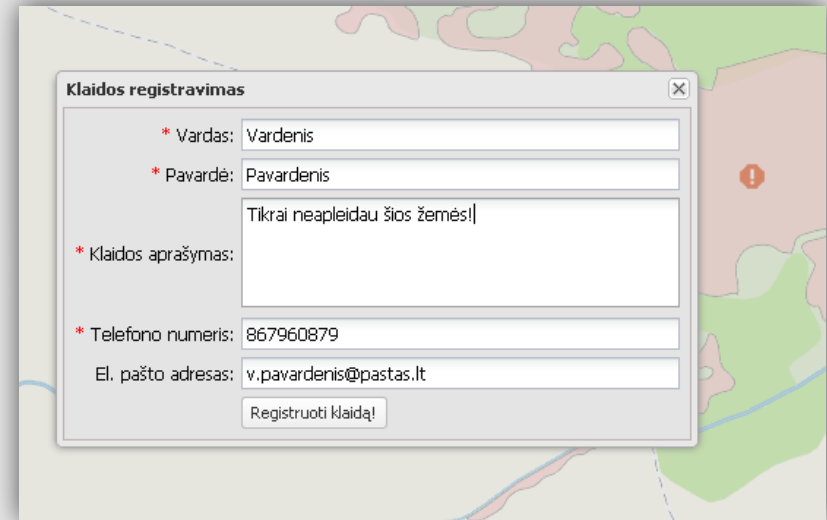
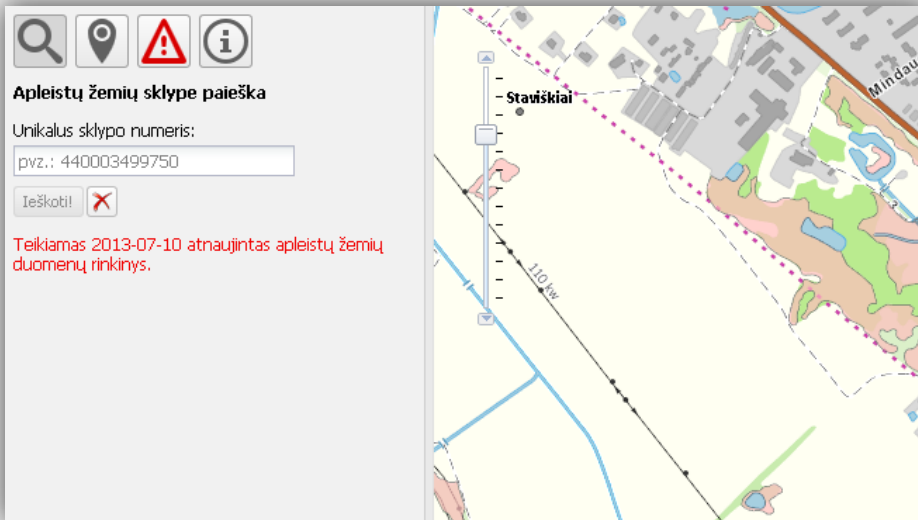
Prašymas teikiamas pagal įgaliojimą Jei prašymas teikiamas pagal įgaliojimą kartu su prašymu privaloma pateikti įgaliojimo kopiją.

Pareiskėjas

Fizinis asmuo Juridinis asmuo

Vardas *:

Apleistų žemių informavimo ir klaidų registravimo sistema



- Naudotojams suteikta galimybė interaktyviai žemėlapyje pažymėti netikslumus apleistų žemių duomenų rinkinyje
- Automatiškai kaupiama išsami geografinė netikslumo informacija
- Kaupiama naudotojo įvesta kontaktinė informacija bei netikslumo aprašymas
- Informacija apie netikslumus automatizuotai perduodama duomenų rinkinio administratoriui
- Naudotojai jau registravo daugiau kaip 7500 pranešimų apie netikslumus (85% visų registruotų pranešimų).
- Patogu, paprasta, informatyvu



Geoportal.it – paslaugos Jūsu sprendimams!

Andrius Balčiūnas • VJ GIS-Centras • a.balciunas@gis-centras.lt

