

**LIETUVOS RESPUBLIKOS TERITORIJOS GEOGRAFINIŲ VIETOVARDŽIŲ  
ERDVINIŲ DUOMENŲ RINKINIO OBJEKTŲ SUTARTINIAI ŽENKLAI**

## 1. Bendra informacija

GV\_DRLT duomenų rinkinys yra oficialus Lietuvos teritorijos vietovardžių erdvinių duomenų rinkinys (šaltinis: LR ŽŪM ministro 2017-07-25 įsakymas Nr. 3D-488 „[Dėl Valstybinių erdvinių duomenų rinkinių ir žemėlapių sąrašo patvirtinimo](#)“).

GV\_DRLT duomenų rinkinyje kaupiama informacija apie geografinių objektų vietą žemėlapyje ir tų objektų pavadinimą (pavadinimo rašybą, gramatinę informaciją, vietovardžio kilmės aiškinimą).

GV\_DRLT duomenų rinkinio sudarymo ir publikavimo paslauga pasiekama Lietuvos erdvinės informacijos portale (toliau – LEI portalas) adresu <http://www.geoportal.lt/vietovardziai> (toliau – Vietovardžių el. paslauga). Paslauga skirta GV\_DRLT sudaryti ir publikuoti.

[Vietovardžių el. paslaugos žemėlapyje](#) GV\_DRLT duomenų rinkinio objektai atvaizduojami tam tikrais sutartiniais ženklais, kurie yra paaiškinami toliau šiame dokumente.

## 2. GV\_DRLT objektų sutartiniai ženklai

GV\_DRLT duomenys geoportal.lt žemėlapių naršyklėje vaizduojami pagal du kriterijus<sup>1</sup>:

- vietovardžio statusą;
- objekto tipą.

GV\_DRLT duomenų skirstymas pagal vietovardžių statusą<sup>2</sup>:

1. Oficialus – dabartinis pavadinimas, oficialiai patvirtintas teisės aktais;
2. Standartizuotas – dabartinis pavadinimas, patvirtintas ar rekomenduojamas institucijos, sprendžiančios vietovardžių vartojimo klausimus;
3. Kitas – dabartinis pavadinimas, bet neoficialus, nepatvirtintas teisės aktais;
4. Istorinis – praeityje vartotas istorinis geografinio objekto pavadinimas.

GV\_DRLT duomenų skirstymas pagal objektų tipą<sup>3</sup>:

1. Administracinis vienetas;
2. Gyvenvietės;
3. Transportas;
4. Hidrografija;

---

<sup>1</sup> Skirstymo pavyzdžiu imamas Europos Parlamento ir Tarybos direktyvos 2007/2/EB (toliau – INSPIRE direktyva) Geografinių pavadinimų duomenų specifikacijoje (<https://inspire.ec.europa.eu/file/1724/download?token=b7e4y0S2>) teikiamas vietovardžių skirstymas pagal vietovardžio statusą ir objekto tipą














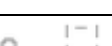




<sup>2</sup> Remiamasi vietovardžių pagal statusą registru <http://inspire.ec.europa.eu/codelist/NameStatusValue>

<sup>3</sup> Remiamasi vietovardžių pagal objekto tipą registru <http://inspire.ec.europa.eu/codelist/NamedPlaceTypeValue>

5. Reljefas;
6. Saugomos teritorijos;
7. Žemės danga;
8. Statinys;
9. Kita.

Vietovardžių statusas ir objektų tipas žemėlapyje vaizduojami spalvos ir/ar ženkle pobūdžio deriniu. Pateikiamas GV\_DRLT objektų sutartinis žymėjimas Vietovardžių el. paslaugos žemėlapyje (1 lentelė):

**1 lentelė.** GV\_DRLT objektų, vaizduojamų Vietovardžių el. paslaugos žemėlapyje, sutartinis žymėjimas

| Nr. | Objekto tipas            | Vietovardžio statusas   |   | Spalvos RGB kodas |
|-----|--------------------------|---|---|-------------------|
|     |                          | Oficialus/<br>Standartizuotas/<br>Kita  | Istorinis   |                   |
| 1.  | Administracinis vienetas |    |    | 255/166/0         |
| 2.  | Gyvenvietės              |  |  | 205/170/102       |
| 3.  | Hidrografija             |  |  | 90/160/180        |
| 4.  | Kita                     |  |  | 102/205/171       |
| 5.  | Reljefas                 |  |  | 137/112/68        |
| 6.  | Saugomos teritorijos     |  |  | 205/95/40         |
| 7.  | Statinys                 |  |  | 168/0/0           |
| 8.  | Transporto tinklas       |  |  | 156/156/156       |
| 9.  | Žemės danga              |  |  |                   |

### 3. Daugiamasteliškumas

Siekiant optimalios žemėlapių grafines apkrovos ir žemėlapių užkrovimo Vietovardžių el. žemėlapyje greitaveikos, vietovardžių objektų pateikimas skirtingais žemėlapių masteliais kinta. Pateikiant objektus žemėlapyje, taikomas principas: kuo stambesnis žemėlapių mastelis, tuo daugiau vietovardžių objektų ir tuo daugiau informacijos apie juos rodoma. Masteliu 1 : 50 000 ir stambesniu Vietovardžių žemėlapių naršyklėje rodomi visi GV\_DRLT vietovardžių objektai ir jų pavadinimai.