

Paieška: [veskite paieškos frazę] X

Mastelis: 1:1 000

Identifikuoti: ESO duomenys

ESO duomenys paieška

TR-838_PP-73

Spintos Viso: 2

OBJECTID: 70304; PAVADINIMAS: TR-838_PP-7332

OBJECTID: 70306; PAVADINIMAS: TR-838_PP-7331

Žemėlapis turinys

- Skirstomieji dujotiekiai
- ESO duomenys
- Žemėlapis

Dujų tinklo duomenų rinkinys

Dujų slėgio reguliavimo įtaisai

- Dujų slėgio reguliavimo įtaisai

Dujų slėgio reguliavimo įrenginiai

DRP tipas:

- DRP, atskirai stovintiame stacionariame
- (DR) DRP, įrengtas patalpoje, kuriose
- (PZDRP) DRP, įrengtas spintoje arba šu
- (SDRP) DRP, įrengtas nedegamojoje sp
- Kitos DRP

Dujotiekio įtaisai

Įrenginys:

- Technologinis atvamzdis
- Dujotiekio apsauginis vožtuvas
- Fakelas
- Kontrolinis laidininkas
- Kontrolinis vamzdelis
- Prapūtimo žvakė
- Indikacinio laido kontrolės punktas
- Izoliuojančios jungtys
- Hidrozūdniai
- Kondensato rinktuvai
- Pagalbiniai uždarymo įtaisai

Mano turinys

- Mano elektroninės paslaugos
- Duomenų paieška
- Matavimai

ESO duomenys duomenų rezultatai

Pavadinimas	Reikšmė
OBJECTID	70304
PAVADINIMAS	TR-838_PP-7332
EKSPLOATACIJOS METAI	1985-07-14
RŪŠIS	Kabelių spinta
RŪŠIES PAVAD.	VRU
RŪŠIES TRUMP.	Kabelių spinta
ATLIKIMO METODAS	Vektorizuota 500
PRIKLAUSOMYBE	ESO balanse
PADALINYS	Tinklo eksploatavimo skyrius (VR)






Naudojimosi instrukcija ESO rangovui Ribotos prieigos dujų duomenys geoportal.lt

VĮ Distantinių tyrimų ir geoinformatikos centras „GIS-Centras“



1 TURINYS

1	Turinys.....	2
2	Bendra naudojimosi LEI portalu informacija.....	3
2.1	Registracija.....	3
2.2	Prisijungimas.....	4
2.3	Profilio duomenų tvarkymas.....	5
3	ESO ribotos prieigos teisės.....	6
4	ESO ribotos prieigos duomenys.....	7
	4.1 Duomenų peržiūros paslauga.....	7
	4.2 Duomenų parsisiuntimo paslauga.....	9
5	Pagalba.....	19

 – ikonomis pažymėtos tos dalys, kurias galite peržiūrėti ir video pradžiamoksluose.

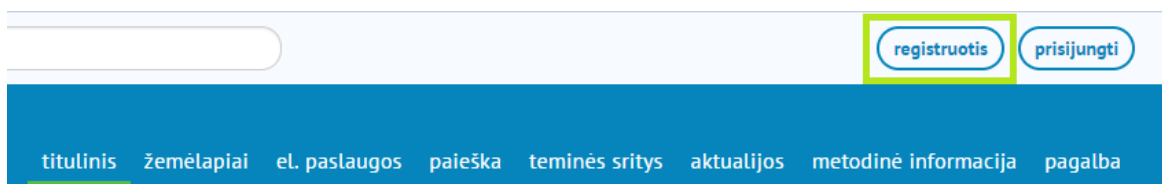
2 BENDRA NAUDOJIMOSI LEI PORTALU INFORMACIJA

Norint naudotis Lietuvos erdvinės informacijos portale (toliau – LEI portalas; interneto adresas www.geoportal.lt) publikuotomis ESO ribotos prieigos duomenų paslaugomis, būtinos dvi sąlygos:

1. Naudotojas turi būti prisiregistravęs LEI portale;
2. Registruotam naudotojui turi būti suteiktos ESO ribotos prieigos duomenų teisės.

2.1 Registracija


Interneto naršykle atsidarę www.geoportal.lt pasirinkite „Registruotis“:



1 pav. Naudotojo registracija

Atlikus veiksmą pateikiama naudotojo registracijos forma:

naudotojo registracija

Prisijungimo vardas: *	<input type="text" value="V.Pavardenis"/>
Slaptažodis: *	<input type="password" value="*****"/>
Pakartoti slaptažodį: *	<input type="password" value="*****"/>
EL. paštas: *	<input type="text" value="vpavardenis@gis-centras.lt"/>
Vardas: *	<input type="text" value="Vardenis"/>
Pavardė: *	<input type="text" value="Pavardenis"/>
Šalis:	<input type="text" value="Lietuva"/>
Miestas:	<input type="text" value="Vilnius"/>
Adresas:	<input type="text" value="Sėlių g. 66"/>
Pašto kodas:	<input type="text" value="LT-08109"/>
Telefonas:	<input type="text"/>
Organizacija:	<input type="text" value="GIS-Centras, VĮ"/>
Kalba: *	<input type="text" value="LT"/>
Saugumo tekstas: *	<input checked="" type="checkbox"/> Aš ne robotas  <small>reCAPTCHA Privatumas - Sąlygos</small>

2 pav. Naudotojo registracijos forma

Užpildžius privalomus laukus (pažymėtus žvaigždute „*“) spaudžiamas mygtukas „**Registruotis**“. Nurodytu el. pašto adresu išsiunčiamas registracijos patvirtinimo laiškas su vienkartinę registracijos patvirtinimo nuoroda:

Nuo: noreply@geoportal.lt
Tema: geoportal.lt naudotojo registracijos patvirtinimas
Kam: v.pavardenis@gis-centras.lt

Gerb. naudotojau,
Jūs registravotės *geoportal.lt*.

Jūsų registracijos informacija:

Prisijungimo vardas	V.Pavardenis
El. paštas	v.pavardenis@gis-centras.lt
Vardas	Vardenis
Pavardė	Pavardenis

Prašome patvirtinti užregistruota anketa apačioje pateikta aktyvavimo nuoroda:
<https://www.geoportal.lt/user-administration/views/public/user/regVerification.jsf?activationId=44401&activationCode=796b9471-af37-4f93-87f9-014f27cce8b1>

Su pagarba
geoportal.lt komanda

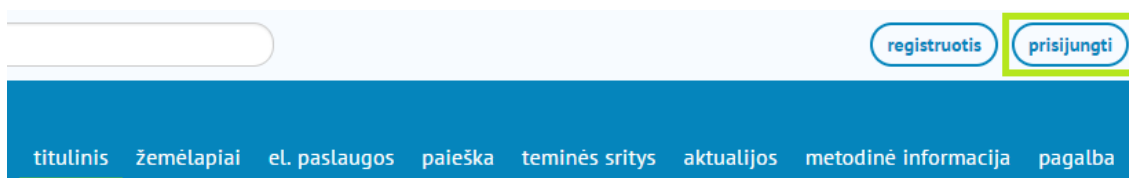
Šis laiškas yra sugeneruotas automatiškai. Prašome jį neatsakyti.

3 pav. Registracijos laiškas su registracijos patvirtinimo nuoroda

Registracijos laiške paspaudus registracijos nuorodą sistema aktyvuoja naudotojo profilį.

2.2 Prisijungimas

Aktyvavus profilį naudotojas gali prisijungti prie LEI portalą paspaudęs „**Prisijungti**“:



4 pav. Naudotojo prisijungimas

Pateikiamas naudotojo prisijungimo langas:

The image shows a login form titled 'naudotojo prisijungimas'. It contains two input fields: 'Prisijungimo vardas:' and 'Slaptažodis:'. Below the fields is a green button labeled 'prisijungti'.

5 pav. Naudotojo prisijungimo langas

Šiame lange įvedus prisijungimo vardą, slaptažodį bei paspaudus „**Prisijungti**“ naudotojas prijungiamas prie sistemos. Naudotojui sėkmingai prisijungus prie sistemos aktyvuojamos visos naudotojui suteiktos privilegijos darbui su sistema.

2.3 Profilio duomenų tvarkymas

Naudotojui sėkmingai prisijungus prie sistemos, savo profilio duomenų tvarkymui (jei toks reikalingas) skiltyje **Mano Portalas** pasirenkama **Mano profilis**:

MANO PROFILIS

Naudotojas

Prisijungimo vardas:	V.Pavardenis
El. paštas:	v.pavardenis@gis-centras.lt
Vardas:	Vardenis
Pavardė:	Pavardenis
Organizacija:	GIS-Centras, VĮ
Pareigos:	
Telefonas:	861212102
Šalis:	Lietuva
Miestas:	Vilnius
Adresas:	Sėlių g. 66
Pašto kodas:	LT-08109
Kalba:	LT

1 2 3

redaguoti keisti slaptažodį atstovavimas organizacijai

Naudotojo grupės

Pavadinimas	Aprašymas	Sukūrimo data	Redagavimo data
role-eso_vidiniai_duomenys-DUJU_T	ESO srities vidiniai naudotojai, galintys naudotis dujų tinklo ribotos prieigos paslaugomis.	2017-02-13 15:02:57.073	2017-02-13 15:02:57.073

4

6 pav. Naudotojo profilio peržiūros langas

1 – profilio informacijos redagavimas; 2 – slaptažodžio keitimas; 3 – atstovaujamos organizacijos priskyrimas; 4 – priskirtos naudotojo grupės

Šiame profilio peržiūros lange (6 pav.) galite redaguoti savo profilio informaciją, pasikeisti slaptažodį bei iš sąrašo prisiskirti atstovaujamą organizaciją. Taip pat lange matote grupes bei roles, kurioms naudotojas LEI portale priskirtas.

3 ESO RIBOTOS PRIEIGOS TEISĖS

ESO ribotos prieigos duomenis matyti bei pasiekti gali tik tie LEI portalo naudotojai, kuriems suteiktos prieigos teisės. Prieigos teises suteikia LEI portalo tvarkytojas, duomenų teikėjo (AB „Energijos skirstymo operatorius“) prašymu.

Jei naudotojui suteiktos **dujų tinklo** duomenų prieigos teisės, jis anksčiau minėtoje skiltyje **Mano Portalas > Mano profilis** tarp Naudotojo grupių turi matyti priskirtą grupę „*role-eso_vidiniai_duomenys-DUJŲ_T*“:

Naudotojo grupės	
Pavadinimas	Aprašymas
role-eso_vidiniai_duomenys-DUJŲ_T	ESO srities vidiniai naudotojai, galintys naudotis dujų tinklo ribotos prieigos paslaugomis.

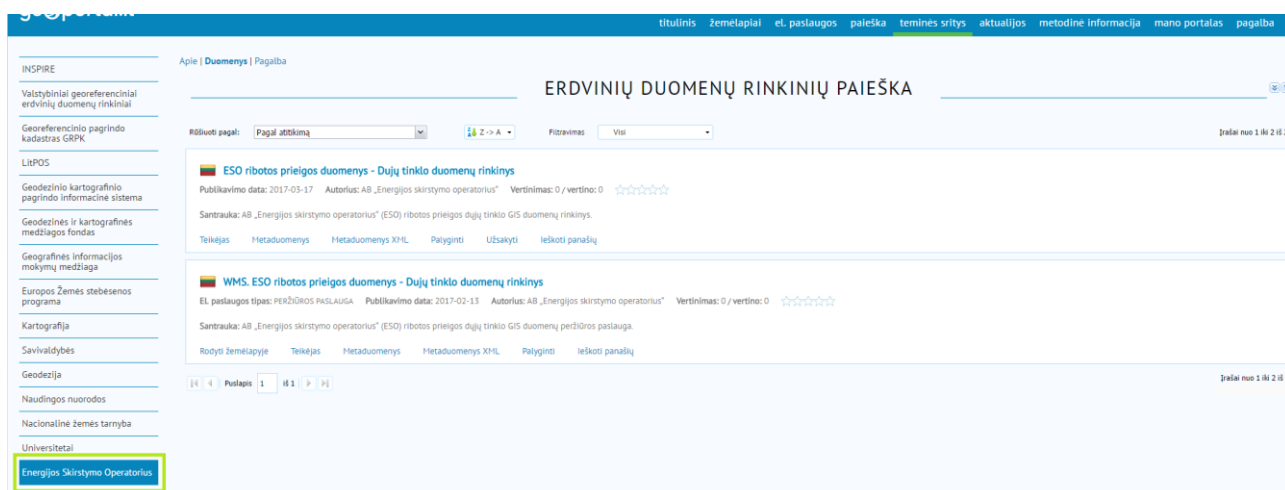
7 pav. ESO srities vidinių naudotojų grupė

Jei naudotojas nėra priskirtas šiai grupei, jis negali pasiekti ESO ribotos prieigos duomenų dujų tinklo duomenų.

Norėdami pasiekti šiuos ribotos prieigos duomenis, užpildykite formą dėl prieigos suteikimo. Forma [pateikiama čia](#).

4 ESO RIBOTOS PRIEIGOS DUOMENYS

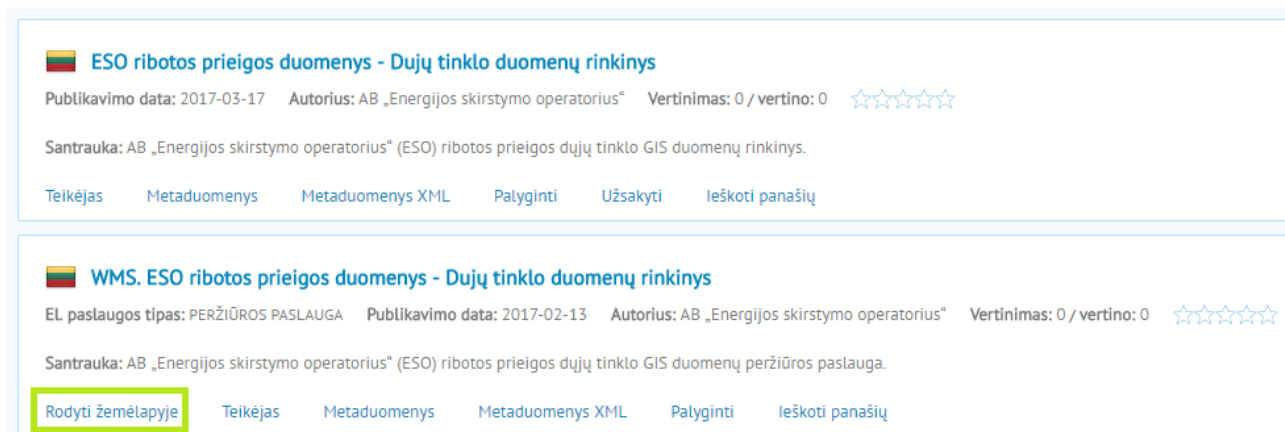
Jei naudotojas turi ribotos prieigos teises, jis gali pasiekti ESO ribotos prieigos duomenis. Juos galite pasiekti skiltyje **Teminės sritys** pasirinkę **Energijos Skirstymo Operatorius**, o tuomet – **Duomenys**:



8 pav. Energijos Skirstymo Operatoriaus teminė sritis

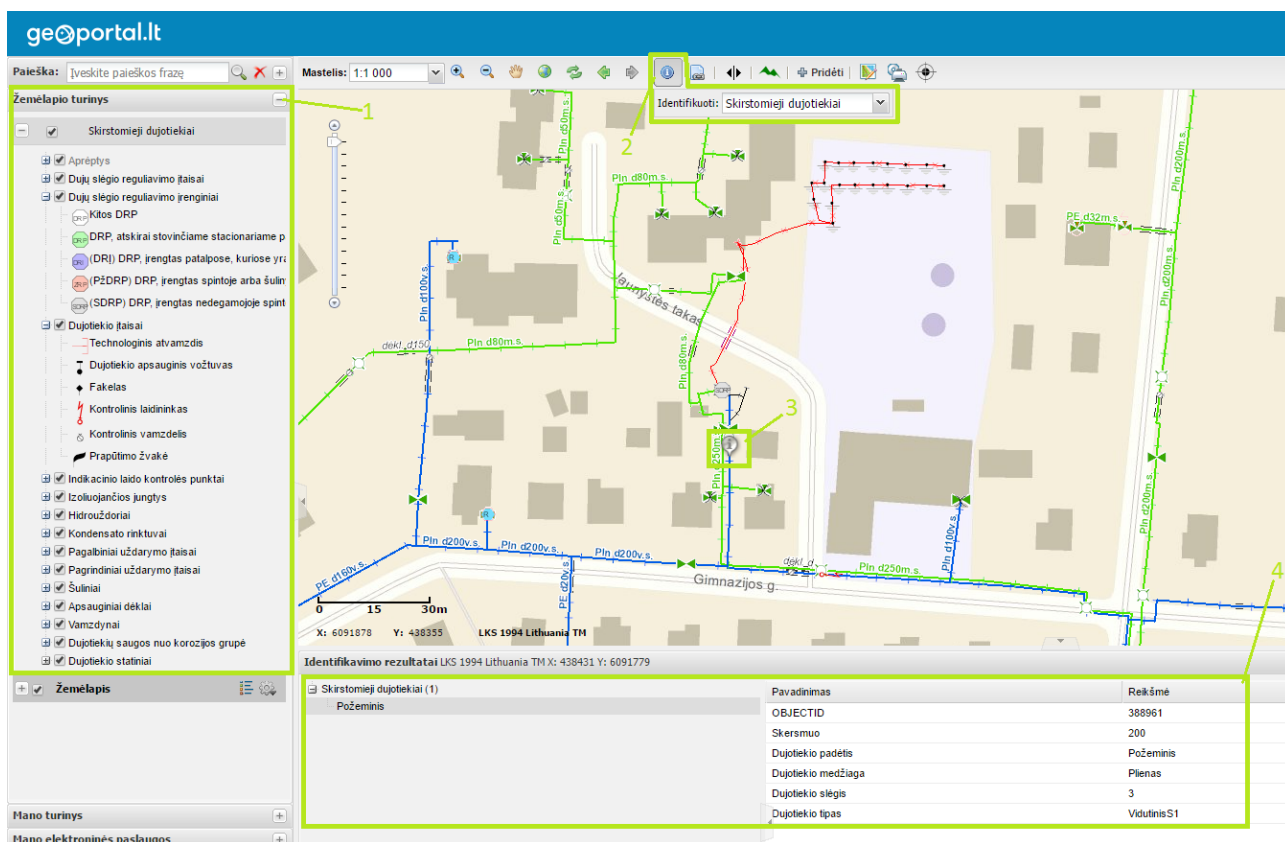
4.1 Duomenų peržiūros paslauga

Peržiūrėti duomenis galite ant norimo duomenų rinkinio peržiūros paslaugos pasirinkę „**Rodyti žemėlapyje**“:



9 pav. Peržiūros paslaugos pasirinkimas

Pasirinkus „Rodyti žemėlapyje“ atsidarys LEI portalo žemėlapių naršyklė, kurioje galėsite peržiūrėti norimus duomenis:



10 pav. ESO dujų duomenys LEI portalo Žemėlapių naršyklėje

1 – žemėlapių turinys; 2 – identifikavimo įrankis; 3 – identifikavimo žymeklis; 4 – identifikuojamų objektų atributinė informacija


Dešinėje ekrano apačioje pamatysite pranešimą, kad dabartinis mastelis duomenims yra per smulkus ir rodomas tik duomenų aprėptys. Prisiartinkite norimą vietą – dujų duomenys pradeda rodyti nuo 1:50 000 mastelio. Mastelį keičiant (stambinant) – aktyvuojami vis kiti duomenų sluoksniai, jų „suaktyvinimą“ galite matyti ir kairėje pusėje esančioje skiltyje **Žemėlapių turinys** – naršyklei atvaizdavus sluoksnio duomenis paties sluoksnio pavadinimas paryškėja. Žemėlapių turinyje galite ir valdyti duomenų sluoksnius, pavyzdžiui Jums nereikalingus sluoksnius galite išjungti. Duomenų legendą ir naudojamus sutartinius ženklus pamatyti galite paspaudę šią ikoną:


Pasirinkę identifikavimo įrankį (10 pav. 2) bei juo pažymėję norimus objektus (10 pav. 3), galite peržiūrėti jų atributinę informaciją (10 pav. 4).

Naudodamiesi peržiūros paslauga galite naudoti visą Žemėlapių naršyklės teikiamą funkcionalumą – ieškoti vietovardžių, maršrutų, prisidėti kitus norimus sluoksnius ir paslaugas, ar net įsikelti, redaguoti bei kurti savo pačių erdvinis duomenis ([EDVI paslauga](#)).

4.2 Duomenų parsisiuntimo paslauga


Parsisiūsti duomenis galite ant norimo duomenų rinkinio parsisiuntimo paslaugos pasirinkę „Užsakyti“:

 **ESO ribotos prieigos duomenys - Dujų tinklo duomenų rinkinys**

Publikavimo data: 2017-03-17 Autorius: AB „Energijos skirstymo operatorius“ Vertinimas: 0 / vertino: 0 

Santrauka: AB „Energijos skirstymo operatorius“ (ESO) ribotos prieigos dujų tinklo GIS duomenų rinkinys.

Teikėjas Metaduomenys Metaduomenys XML Palyginti **Užsakyti** Ieškoti panašių

 **WMS. ESO ribotos prieigos duomenys - Dujų tinklo duomenų rinkinys**

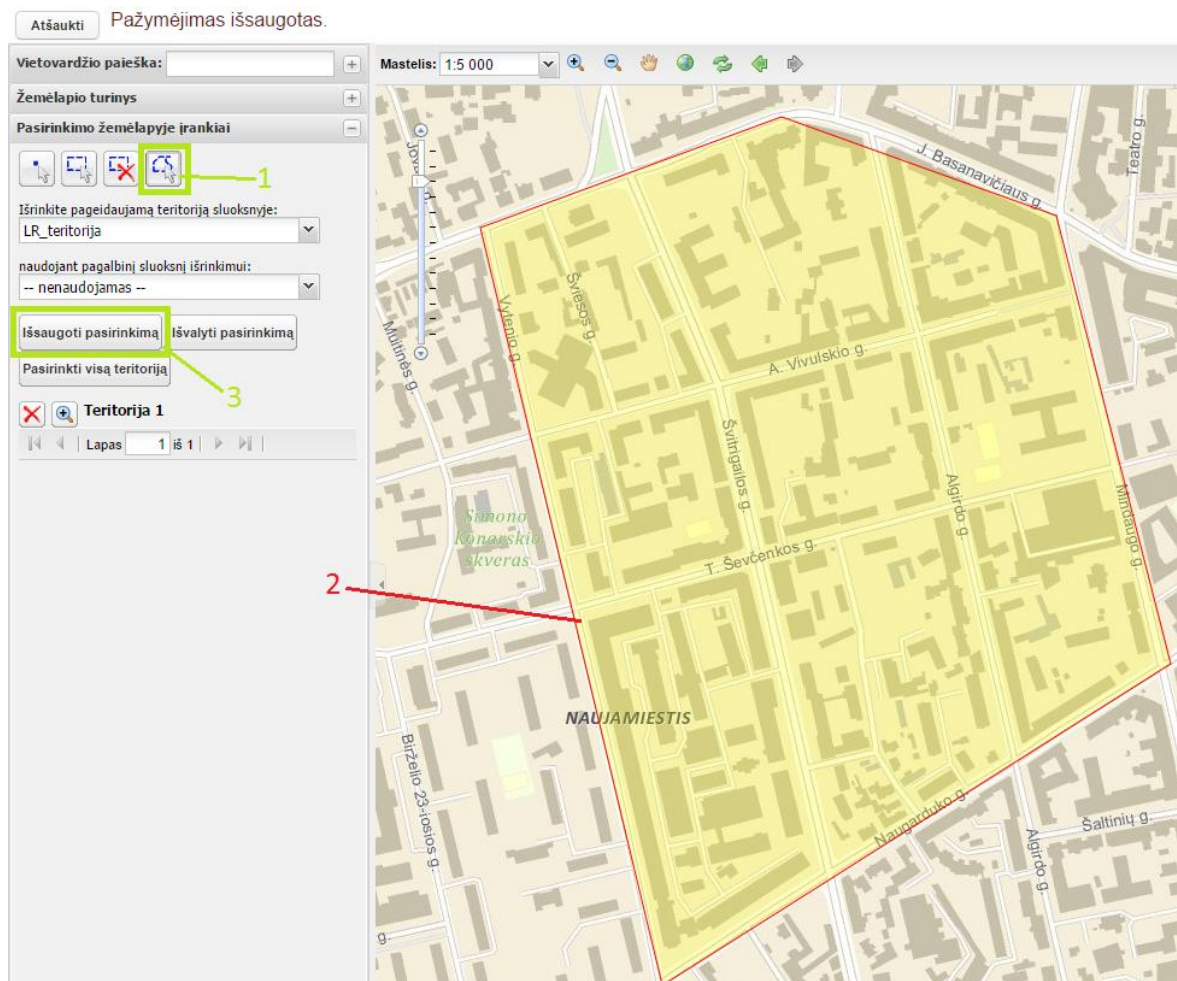
EL paslaugos tipas: PERŽIŪROS PASLAUGA Publikavimo data: 2017-02-13 Autorius: AB „Energijos skirstymo operatorius“ Vertinimas: 0 / vertino: 0

Santrauka: AB „Energijos skirstymo operatorius“ (ESO) ribotos prieigos dujų tinklo GIS duomenų peržiūros paslauga.

Rodyti žemėlapyje Teikėjas Metaduomenys Metaduomenys XML Palyginti Ieškoti panašių

11 pav. Parsisiuntimo paslaugos pasirinkimas

Atsidarys teritorijos pasirinkimo žemėlapių naršyklėje langas, kuriame turėsite pasirinkti norimą teritoriją. Prisiartinkite žemėlapyje norimą vietą, tuomet naudodamiesi teritorijos pasirinkimo įrankiu (12 pav. 1), įbrėžkite norimą teritoriją ir pasirinkite „Išsaugoti pasirinkimą“:

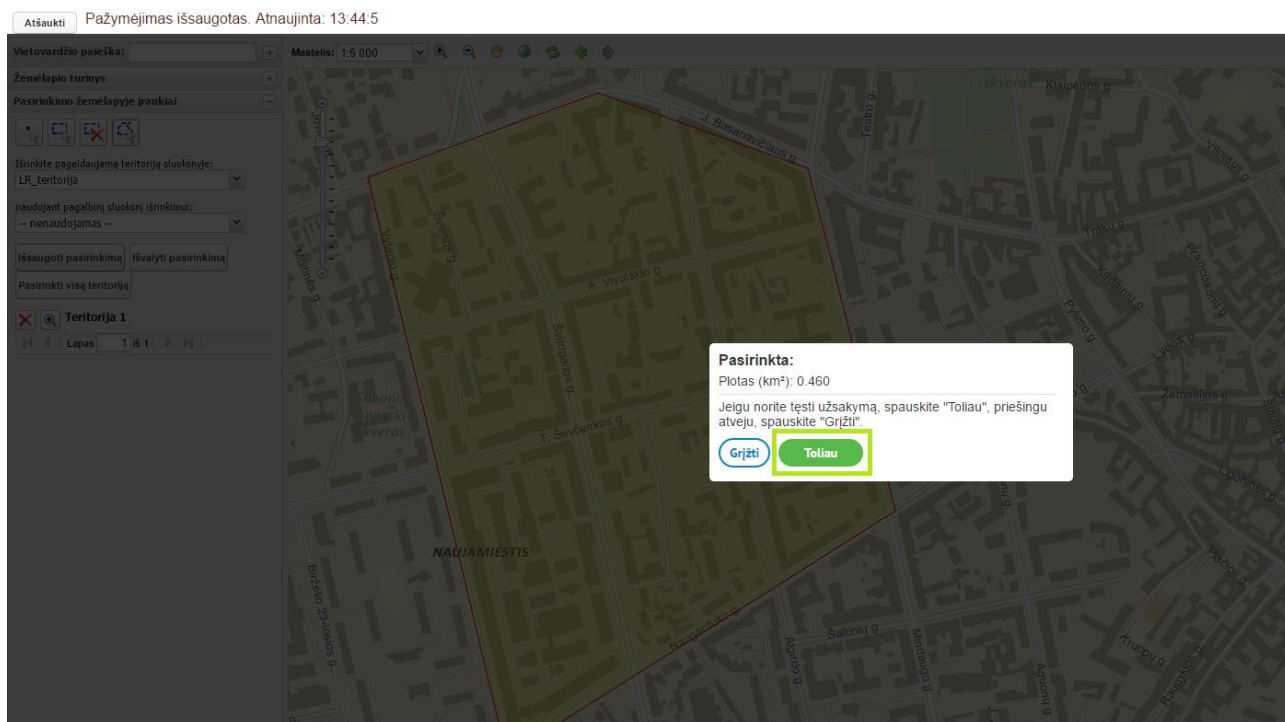


12 pav. Užsakymo teritorijos pasirinkimas

1 – teritorijos pasirinkimo įrankis; 2 – pasirinkta teritorija; 3 – pasirinktos teritorijos išsaugojimo mygtukas

Svarbu: pasirenkamos teritorijos plotas negali būti didesnis nei 1 km². Jei pasirinksite didesnę teritoriją – gausite klaidos pranešimą, kad pasirenkama teritorija yra per didelė ir turėsite ją pasirinkti iš naujo.

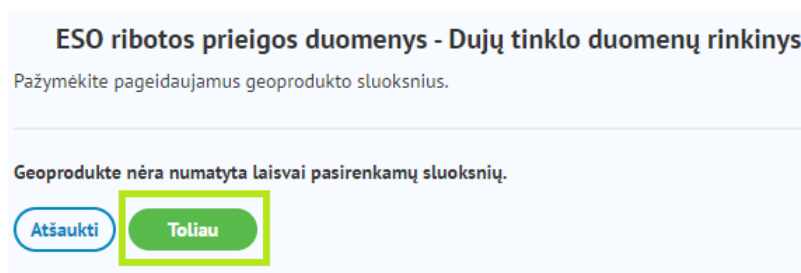
Pasirinkus „Išsaugoti pasirinkimą“. Jums bus parodytas toks pranešimas su pasirinktos teritorijos plotu:



13 pav. Užsakymo teritorijos pasirinkimas

Spauskite „Toliau“.

Toliau Jums atsidarys langas, kuriame turite pasirinkti norimus sluoksnius – pažymėkite varnele Jums reikalingus sluoksnius bei pasirinkite „Toliau“. Jei produktui pasirenkamų sluoksnių nėra – tiesiog pasirinkite „Toliau“:



14 pav. Užsakymo sluoksnių pasirinkimas

Atsidariusiame lange pasirinkite norimą formatą ir pasirinkite „**Toliau**“:

Pažymėkite pageidaujamą geoproducto duomenų formatą ir koordinacijų sistemą.

Formatas

ESRI Personal Geodatabase (File)
 ESRI Shape

[Informacija apie duomenų formatus](#)

Koordinacijų sistema

LKS-94 / Lithuania TM

15 pav. Duomenų formato pasirinkimas

Dar viename atsidariusiame lange Jums bus parodytas Jūsų užsakymo plotas, vėl pasirinkite „**Toliau**“:

Pažymėkite pageidaujamą geoproducto gavimo būdą.

Užsakomo geoproducto dydis

Užsakomo geoproducto įvertinta apimtis kv. km: 0,4602777
Užsakomo geoproducto įvertintas dydis Mb: nėra

Pristatymo būdas

Parsisiųsti iš geoportalo

16 pav. Užsakymo dydis

Atsidariusiame lange sužymėkite naudojimosi sutarties parametrus: naudojimosi tikslas bei sutartis – „Vidaus naudojimas“, naudotojų skaičius – „Neribotas“, o sutarties galiojimo laikas – „12 mėn.“ bei spauskite „**Toliau**“:

Pažymėkite geoproducto naudojimosi sutarties parametrus.

Naudojimosi tikslas, naudojimosi sutartis

Vidaus naudojimas [Peržiūrėti ruošinį](#)

Naudotojų skaičius

Neribotas

Naudojimosi sutarties galiojimo laikas

12 mėn.

Naudojimosi sutarties patvirtinimo būdas

Internetu patikrinus (patvirtinus) asmens tapatybę naudojant el. banko prisijungimą, el. parašą ar asmens tapatybės kortelę

[Atšaukti](#)

[Atgal](#)

[Toliau](#)

17 pav. Užsakymo naudojimosi sutarties parametrai

Atsidarys paskutinis langas, kuriame galite peržiūrėti visus užsakomo produkto parametrus. Jei viskas užpildyta taip, kaip norite – pasirinkite „**Užsakyti**“:

Patikrinkite užsakomo geoproducto konfigūraciją.

UŽSAKOVAS

Užsakovas
Vardenis Pavardenis V.Pavardenis

[GEOPRODUKTAS](#)

[PASIRINKIMO REZULTATAS](#)

[GEOPRODUKTO GAMYBOS PARAMETRAI \(SAVYBĖS\)](#)

[GEOPRODUKTO GAMYBOS PARAMETRAI \(REZULTATŲ SAVYBĖS\)](#)

[GEOPRODUKTO PRISTATYMO PARAMETRAI](#)

[NAUDOJIMOSI SUTARTIES \(-ČIŲ\) PARAMETRAI](#)

[KAINA](#)

[APMOKĖJIMO PARAMETRAI](#)

[GEOPRODUKTO BENDRIEJI PARAMETRAI \(ATNAUJINIMAI\)](#)

[Atšaukti](#) [Redaguoti](#) [Užsakyti](#)

18 pav. Viso užsakymo peržiūra

Atsidariusiame lange spauskite „**Užsakymų sąrašas**“:

Užsakymas atliktas. Užsakymą galite rasti savo užsakymų srityje.
Kad būtų galima vykdyti užsakymą, Jūs turėsite pasirašyti naudojimosi sutartį.

[Grįžti](#) [Užsakymų sąrašas](#)

19 pav. Perėjimas į užsakymų sąrašą

Pateksite į Mano portalas skiltį Mano užsakymai:

PATEIKTŲ GEOPRODUKTŲ UŽSAKYMAI

Žemiau pateikiami Jūsų arba organizacijos, kuriai Jūs priskirtas (-a), geoproductų užsakymai.

Atnaujinti sąrašą

Masinis licencijų pasirašymas

Filter: Užsakymo numeris Filter: Geoproducto pavadinimas Filter: Data Filter: Užsakovas Visos Filtruoti / Išvalyti visus filtrus

Užsakymo numeris	Geoproducto pavadinimas	Data	Užsakovas	Būsena	Veiksmai
ESO-DUIOS-private-1005	ESO ribotos prieligos duomenys - Dujų tinklo duomenų rinkinys	2017-05-05 14:22	Vardenis Pavardenis	Prašome patvirtinti...	[Pasirašyti] [Atšaukti] [Atnaujinti] [Pašalinti]
ESO-DUIOS-private-1004	ESO ribotos prieligos duomenys - Dujų tinklo duomenų rinkinys	2017-04-21 08:17	Vardenis Pavardenis	Jūs atsisiuntėte užsą.	[Pasirašyti] [Atšaukti] [Atnaujinti] [Pašalinti]
ESO-DUIOS-private-1003	ESO ribotos prieligos duomenys - Dujų tinklo duomenų rinkinys	2017-04-20 15:03	Vardenis Pavardenis	Jūs atsisiuntėte užsą.	[Pasirašyti] [Atšaukti] [Atnaujinti] [Pašalinti]

Puslapiai: 1 Viso: 3

20 pav. Užsakymų sąrašas

1 – užsakymas; 2 – užsakymo būsena; 3 – užsakymo naudojimosi sutarties pasirašymo mygtukas

Čia matote visus Jūsų LEI portale užsakytus produktus bei jų būsenas. Kaip matote, Jums reikia patvirtinti naudojimosi sutartį (20 pav 2). Pasirinkite „Pasirašyti naudojimosi sutartį“ (10 pav 3) mygtuką ir pateksite į langą Tikrosios tapatybės tikrinimas. Čia pasirinkite „Tikrinti asmens tapatybę“:

TIKROSIOS TAPATYBĖS TIKRINIMAS

Tam, kad galėtume patvirtinti naudojimosi sutartį, reikia nustatyti Jūsų tapatybę. Tapatybei patikrinti spauskite žemiau pateiktą nuorodą "Tikrosios tapatybės tikrinimas". Jūs būsite nukreipti į Informacinės visuomenės plėtros komiteto prie Lietuvos Respublikos Vyriausybės svetainę "Elektroninės Valdžios Vartai". Ten galėsite pasirinkti vieną iš galimų būdų, kaip prisijungti prie sistemos ir patvirtinti savo tikrąją tapatybę. Pasirinkus jungimąsi per vieno iš komercinių bankų internetinės bankininkystės sistemą, banko svetainėje reikia rinktis veiksmą "Viešosios el. paslaugos". Sekite nurodymais "Elektroninės Valdžios Vartų" ir banko interneto svetainės.

Grįžti Tikrinti asmens tapatybę

21 pav. Tikrosios tapatybės tikrinimas

Dabar pateksite į Elektroninės valdžios vartus, prie kurių prisijungus bus patvirtinta tikroji Jūsų tapatybė. Pasirinkite prašomą tikslinę grupę „Gyventojas“:



Pradžia > Prisijungti

Prisijungimas

Pasirinkite, koks naudotojas esate:
Pasirinkus tikslinę grupę, bus suteikta galimybė prisijungti pasirinktai naudotojų grupei taikomais prisijungimo būdais. Pasirinkite tikslinę grupę pagal tai, kokius veiksmus planuojate atlikti prisijungę.

Gyventojas Verslo subjektas

22 pav. Prisijungimas prie Elektroninės valdžios vartų – tikslinės grupės pasirinkimas

Atsidariusiame naujame lange pasirinkite norimą prisijungimo prie sistemos būdą. Kaip pavyzdį, šiuo atveju pasirenkame prisijungimą per banką „Swedbank“:



Pradžia > Prisijungti

Prisijungimas

Per banką

Su mobiliuoju el. parašu

--	--	--	--

Su el. parašu

--	--	--	--

23 pav. Prisijungimas prie Elektroninės valdžios vartų – prisijungimo būdo pasirinkimas

Įveskite sistemos prašomus duomenis bei pasirinkite „Prisijungti“:

Swedbank Prisijungti

Privatiems klientams Verslo klientams EN | RU

Kasdienės paslaugos

SAŠKAITOS INFORMACIJA

- Apžvalga
- Išrašas
- Likutis
- Jaunimo programos taškai

Kaip prisijungti | D.U.K. | Saugaus el. paslaugų naudojimo atmintinė

ID-kortelė	M. parašas	Kodų kortelė	PIN generatorius
------------	------------	---------------------	------------------

Naudotojo ID: Slaptažodis:

Prisijungti

24 pav. Prisijungimas prie Elektroninės valdžios vartų per pasirinktą banką

Pateksite į banko E. paslaugų puslapį. Jame pasirinkite „Elektroniniai valdžios vartai“ ir spauskite „Prisijungti“:

Swedbank

Privatiems klientams Verslo klientams EN | RU ieškoti

Mano nuorodos

Įtraukti šį puslapį į nuorodų sąrašą

Pasiūlymai

Kasdienės paslaugos

SĄSKAITOS INFORMACIJA

Apžvalga
Išrašas
Likutis
E. taškai

MOKĖJIMAI

Mokėjimo pavedimai
Įmokos
Įmokų ir mokėjimų krepšelis
Periodiniai mokėjimai
E. sąskaitos
Mokėjimų nuošiniai
Istorija
Valiutos konvertavimas

KORTELĖS

Mokėjimo kortelės
Saugus pirkimas internetu

PASLAUGOS TELEFONU

Išmanioji programėlė
Pranešimų centras (Mobilus bankas)
Sąskaitos likutis telefonu

E. PASLAUGOS

E. paslaugos

E. paslaugos

Dažniausiai mokami VMI mokesčiai:

- Administracinės baudos, paskirtos nuo 2015-07-01 (1001)
- Už Migracijos tarnybų teikiamas paslaugas (5740)
- Asmenų, vykdančių individualią veiklą, pagal verslo liudijimus PSD (1891)
- Verslo liudijimo išdavimo mokestis (1461)
- GPM, mokamas nuolatinio Lietuvos gyventojo (1441)
- Žemės mokestis (3011)

[Visos įmokos](#) [Pateikti mokėjimą](#)

i Paspausdamas „Prisijungti“, išreiškiu savo sutikimą, kad mano asmens duomenys identifikavimo tikslu būtų perduoti nurodytam duomenų gavėjui bei patvirtinu, kad esu supažindintas su savo teise nesutikti su asmens duomenų tvarkymu ir perdavimu.

VMI Deklaracijos

Elektroninio deklaravimo sistema suteikia galimybę pateikti deklaracijas elektroniniu būdu, patikrinti jų būseną bei patikslinti pateiktą informaciją. Daugiau [informacijos](#), kaip deklaruoti pajamas VMI.

[Prisijungti](#)

Elektroniniai valdžios vartai

Viešųjų elektroninių paslaugų portalas suteikia galimybę fiziniams asmenims gauti valstybinių institucijų ir savivaldybių elektronines paslaugas per interneto banką.

[Prisijungti](#)

Registų centras

Galimybė teikti finansinės atsakomybės dokumentus Juridinių asmenų registro tvarkytojui elektroniniu būdu.

[Prisijungti](#)

25 pav. Prisijungimas prie Elektroninės valdžios vartų per pasirinktą banką

Dabar prisijungėte prie Elektroninių valdžios vartų. Čia matote Jūsų asmens duomenis bei asmens tapatybės LEI portale patvirtinimo sąlygas. Pasirinkite „Patvirtinti“ bei patvirtinsite savo tikrąją tapatybę:

Elektroniniai valdžios vartai
E-Government Gateway
Administracinių ir viešųjų elektroninių paslaugų portalas

Naudotojas:
Atstovaujamas asmuo:

Pradžia Gyventojams Verslui Viešajam sektoriumi Mano menu

Mano kortelė Pranešimai 0 Mano užduotys 0 Mano profilis

Lietuvos erdvinės informacijos portalo paslaugos

Vardas:
Pavardė:
Asmens kodas:

Trumpas aprašymas: Lietuvos erdvinės informacijos portalas (LEI portalas, geoportal.lt) yra valstybės informacinė sistema. Ji teikia profesionalias geografinių duomenų, žemėlapių ir susijusias interneto paslaugas visiems naudotojams – nuo institucijų iki verslo ir privačių naudotojų.

Paslaugos teikėjas: VĮ Distantinių tyrimų ir geoinformatikos centras "GIS-Centras"

Kontaktai: Haroldas Bertulis
Produktų inžinierius
Tel. +370 5 272 4741
Faks. +370 5 272 7723
h.bertulis@gis-centras.lt

Atšaukti Patvirtinti

Spustelėję aukščiau esančią nuorodą "Patvirtinti", Jūs patvirtinsite, kad sutinkate, jog Jūsų asmeniniai ar įmonės duomenys, kurie yra nurodyti aukščiau, būtų perduoti šiai trečiajai šaliai - VĮ Distantinių tyrimų ir geoinformatikos centras "GIS-Centras". Jei Jūs nesutinkate jog Jūsų duomenys būtų perduoti šiai trečiajai šaliai, spauskite nuorodą "Atšaukti"

26 pav. Tikrosios tapatybės patvirtinimas Elektroninės valdžios vartuose

1 – Jūsų asmens duomenys; 2 – tapatybės patvirtinimo mygtukas

Jūsų tapatybė patvirtinta. Atsidariusiame lange tai patvirtinama, belieka sutikti su sutarties sąlygomis. Peržiūrėkite sutartį, varnele pažymėkite, kad sutinkate su jos sąlygomis bei pasirinkite „Toliau“:

Naudojimosi sutarties patvirtinimas

Jūsų tapatybė patvirtinta. Galite sutikti arba nesutikti su naudojimosi sutartimi.

[Peržiūrėti naudojimosi sutartį](#)

Aš sutinku su naudojimosi sutarties sąlygomis

Atgal

Toliau

27 pav. Naudojimosi sutarties patvirtinimas

Viskas. Ką tik atlikote norimų duomenų užsakymą, dabar Jūsų užsakytas produktas ruošiamas:

geportal.lt

titulinis žemėlapis el. paslaugos paieška teminės sritys aktualijos metodinė informacija mano portalas pagalba

Mano profilis

Mano teminės sritys

Mano užsakymai

Mano sąskaitos

Naujų prenumerata

PATEIKTŲ GEOPRODUKTŲ UŽSAKYMAI

Pagalba

Masinis licencijų pasirašymas

Žemiau pateikiami Jūsų arba organizacijos, kuriai Jūs priskirtas (-a), geoproductų užsakymai.


Atnaujinti sąrašą

Filtrai: Užsakymo numeris Geoproducto pavadinimas Data Užsakovas Visos Filtruoti Išvalyti visus filtrus

Užsakymo numeris	Geoproducto pavadinimas	Data	Užsakovas	Būseną	Veiksmai
ESO-DUIOS-private-1005	ESO ribotos prielagos duomenys - Dujų tinklo duomenų rinkinys	2017-05-05 14:22	Vardenis Pavardenis	Užsakytas	Užsakyta geoproductas ruošiamas, pristomė galvuta
ESO-DUIOS-private-1004	ESO ribotos prielagos duomenys - Dujų tinklo duomenų rinkinys	2017-04-21 08:17	Vardenis Pavardenis	Jūs atsisuntete užsa.	Užsakyta geoproductas ruošiamas, pristomė galvuta
ESO-DUIOS-private-1003	ESO ribotos prielagos duomenys - Dujų tinklo duomenų rinkinys	2017-04-20 15:03	Vardenis Pavardenis	Jūs atsisuntete užsa.	Užsakyta geoproductas ruošiamas, pristomė galvuta

Puslapiai: 1 Viso: 3

28 pav. Užsakymas patvirtinus tapatybę bei naudojimosi sutartį
1 – užsakymas; 2 – užsakymo būseną („užsakytas geoproductas ruošiamas“)

Truputį palaukite, kai užsakytas produktas bus paruoštas pasikeis jo būseną ir iš čia pat norimą produktą galėsite atsisiųsti pasirinkę atsisiuntimo mygtuką  :

geportal.lt

titulinis žemėlapis el. paslaugos paieška teminės sritys aktualijos metodinė informacija mano portalas pagalba

Mano profilis

Mano teminės sritys

Mano užsakymai

Mano sąskaitos

Naujų prenumerata

PATEIKTŲ GEOPRODUKTŲ UŽSAKYMAI

Pagalba

Masinis licencijų pasirašymas

Žemiau pateikiami Jūsų arba organizacijos, kuriai Jūs priskirtas (-a), geoproductų užsakymai.

Atnaujinti sąrašą

Filtrai: Užsakymo numeris Geoproducto pavadinimas Data Užsakovas Visos Filtruoti Išvalyti visus filtrus

Užsakymo numeris	Geoproducto pavadinimas	Data	Užsakovas	Būseną	Veiksmai
ESO-DUIOS-private-1005	ESO ribotos prielagos duomenys - Dujų tinklo duomenų rinkinys	2017-05-05 14:22	Vardenis Pavardenis	Užsakytas geoproductas	Užsakytas geoproductas
ESO-DUIOS-private-1004	ESO ribotos prielagos duomenys - Dujų tinklo duomenų rinkinys	2017-04-21 08:17	Vardenis Pavardenis	Jūs atsisuntete užsa.	Užsakyta geoproductas ruošiamas, pristomė galvuta
ESO-DUIOS-private-1003	ESO ribotos prielagos duomenys - Dujų tinklo duomenų rinkinys	2017-04-20 15:03	Vardenis Pavardenis	Jūs atsisuntete užsa.	Užsakyta geoproductas ruošiamas, pristomė galvuta

Puslapiai: 1 Viso: 3

29 pav. Užsakymas paruoštas atsisiųsti
1 – užsakymas; 2 – užsakymo būseną („užsakytas geoproductas paruoštas“); 3 – duomenų atsisiuntimo mygtukas

Užsakymo būseną visuomet galite matyti **Mano portalas > Mano užsakymai** srityje.

5 PAGALBA

Jei susidūrėte su problemomis, galite [rašyti pagalbos paklausimą](#):

← Pagalbos paklausimas

Rubrika (Būtinas)
LGII portalas

Pavadinimas (Būtinas)

Tekstas (Būtinas)

30 pav. Pagalbos paklausimo forma

Daugiau informacijos apie naudojimąsi pačiu Lietuvos erdvinės informacijos portalu www.geoportal.lt, galite rasti [pagalboje](#) ir [portalo youtube kanale](#):